



ព្រះរាជាណាចក្រកម្ពុជា
ជាតិ សាសនា ព្រះមហាក្សត្រ



សៀវភៅរបាយការណ៍
លទ្ធផលទិន្នន័យស្ថិតិថ្នាក់ក្រោមជាតិ

ខេត្តក្រចេះ ស្ទឹងត្រែង រតនគិរី មណ្ឌលគិរី និងខេត្តព្រះវិហារ

នាយកដ្ឋានស្ថិតិថ្នាក់ក្រោមជាតិ
វិទ្យាស្ថានជាតិស្ថិតិ នៃក្រសួងផែនការ

រាជធានីភ្នំពេញ ខែធ្នូ ឆ្នាំ២០២០

បុព្វកថា iii.

អារម្ភកថា..... iv.

ជំពូក ១៖ សេចក្តីផ្តើម..... ១

 ១.១. សាវតា ១

 ១.២. គោលបំណង ២

 ១.៣. វិធីសាស្ត្រនៃការប្រមូលទិន្នន័យ..... ២

 ១.៤. ការកែច្នៃទិន្នន័យ..... ២

ជំពូក ២៖ ការវិភាគទិន្នន័យ..... ៣

 ២.១. ព័ត៌មានប្រជាសាស្ត្រ..... ៣

 ២.១. ព័ត៌មានប្រជាសាស្ត្រ ៣

 ២.១.២. ព័ត៌មានពីប្រជាជន..... ៥

 ២.១.៣. ប្រជាជនធ្វើការបំលាស់ប្តូរទីលំនៅ..... ៧

 ២.១.៤. លំនៅដ្ឋាន ១២

 ២.១.៤. សម្ភារៈបរិក្ខារដែលទាក់ទងការដឹកជញ្ជូន គ្រឿងម៉ាស៊ីន និងយានយន្ត..... ១៧

 ២.២. អត្រាកំណើត និងមរណភាព ២១

 ២.២.១. អត្រាកំណើត..... ២១

 ២.២.២. មរណភាព ២៣

 ២.៣. ប្រជាជនពិការ..... ២៦

 ២.៣.១. ពិការភាពនៃបុគ្គល ២៦

 ២.៤. ការប្រើប្រាស់ទឹក និង អនាម័យ ៣០

 ២.៥. បរិស្ថាន និងធនធានធម្មជាតិ..... ៣៣

 ២.៦. គ្រោះធម្មជាតិ..... ៣៦

 ២.៧. សន្តិសុខសង្គម និងសេដ្ឋកិច្ច ៣៧

 ២.៧.១. អសន្តិសុខសង្គម..... ៣៧

 ២.៧.២. ស្ថានភាពសេដ្ឋកិច្ចគ្រួសារ ៤៤

 ២.៧.៣. លំហូរនៃការវិនិយោគតាមប្រភេទនៃសកម្មភាពអភិវឌ្ឍន៍ ៤៨

 ២.៨. វិស័យអប់រំ និងសេវាសង្គម ៤៨

 ២.៨.១. ផ្នែកការសិក្សាអប់រំ..... ៤៨

 ២.៨.១.១ ចំនួនគ្រឹះស្ថានសិក្សា..... ៤៩

 ២.៨.១.២ ចម្ងាយពីភូមិទៅគ្រឹះស្ថានសិក្សា..... ៥១

 ២.៨.២. ផ្នែកសេវាសង្គម ៥៣

 ២.៩. ការស្ថាបនាផ្លូវគមនាគមន៍ ៥៥

 ២.១០. ផ្នែកសុខាភិបាល ៥៦

២.១០.១. សេវាកម្មសុខភាព	៥៦
២.១០.២. ប្រេវ៉ាឡង់ជំងឺសំខាន់ៗ	៥៨
២.១០.៣. គ្រួសារដែលមានជំងឺអេដស៍ឬផ្ទុកមេរោគអេដស៍ និងកុមារកំព្រា	៦៣
២.១១. ផ្នែកកសិកម្ម.....	៦៥
២.១១.១. គ្រួសារកាន់កាប់តាមទំហំផ្ទៃដី	៦៥
២.១១.២. ផ្ទៃដីដែលបានដាំដុះ និងផ្ទៃដីប្រមូលផល	៦៧
២.១១.៣. ផ្ទៃដីដាំដំណាំដែលបានប្រើប្រាស់ប្រព័ន្ធស្រោចស្រព	៦៨
២.១១.៤. ការប្រើប្រាស់ធាតុចូលក្នុងកសិកម្ម	៦៩
២.១១.៥. ការចិញ្ចឹមបសុសត្វ និងបសុបក្សីរបស់គ្រួសារ.....	៧១
ជំពូក ៣៖ សន្និដ្ឋាន និងអនុសាសន៍.....	៧៦
៣.១. សន្និដ្ឋាន.....	៧៦
៣.២. អនុសាសន៍.....	៧៦
ឯកសារភ្ជាប់៖ កម្រងសំណួរស្ថិតិថ្នាក់ក្រោមជាតិ	៧៧

បុព្វកថា

ខ្ញុំមានសេចក្តីសោមនស្សរីករាយ និងបង្ហាញជូនរបាយការណ៍លទ្ធផលវិភាគ ស្តីពីស្ថិតិថ្នាក់ ក្រោមជាតិជំហានទី៣ ដោយផ្អែកលើទិន្នន័យដែលបានប្រមូលចំនួន ៥ ខេត្ត គឺខេត្តក្រចេះ ស្ទឹងត្រែង រតនគិរី មណ្ឌលគិរី និងខេត្តព្រះវិហារ ។ របាយការណ៍នេះបានប្រមូលនូវទិន្នន័យសំខាន់ៗរួមមាន៖ ស្ថិតិប្រជាសាស្ត្រ ស្ថិតិកសិកម្ម ស្ថិតិសេដ្ឋកិច្ច និងស្ថិតិសង្គមកិច្ច សម្រាប់ជាមូលដ្ឋានគ្រឹះក្នុងការកសាង ផែនការ រៀបចំគោលនយោបាយ និងកម្មវិធីផ្សេងៗ ដើម្បីអភិវឌ្ឍន៍នៅថ្នាក់ក្រោមជាតិ ស្របតាមកំណែ ទម្រង់វិមជ្ឈការ និងវិសហមជ្ឈការនៅថ្នាក់ក្រោមជាតិ។

ខ្ញុំសូមថ្លែងនូវការជឿជាក់យ៉ាងជ្រាលជ្រៅដល់ **សម្តេចអគ្គមហាសេនាបតីតេជោ ហ៊ុន សែន** នាយករដ្ឋមន្ត្រី នៃព្រះរាជាណាចក្រកម្ពុជា ដែលបានសម្រេចឱ្យក្រសួងផែនការបង្កើត នាយកដ្ឋានស្ថិតិថ្នាក់ក្រោមជាតិ នេះឡើងតាមអនុក្រឹត្យ លេខ៧០ អនក្រ.បក ចុះថ្ងៃទី២០ ខែកុម្ភៈ ឆ្នាំ ២០១៤ កន្លងមក ។

សូមថ្លែងអំណរគុណដល់ ឯកឧត្តម **ហោ ជារិទ្ធ** រដ្ឋលេខាធិការ ក្រសួងផែនការ លោកជំទាវ **ហង់ ជួនារា** ប្រតិភូរាជរដ្ឋាភិបាលកម្ពុជា ទទួលបន្ទុកអគ្គនាយកវិទ្យាស្ថានជាតិស្ថិតិ ដែលបានដឹកនាំ និងសម្របសម្រួលការងារនេះតាំងពីចាប់ផ្តើម ដោយមានជំនួយការពីឯកឧត្តមបណ្ឌិត **ម៉េង គឹមហឿន** ឯកឧត្តម **ពេជ ពោធិ៍** អគ្គនាយករង វិទ្យាស្ថានជាតិស្ថិតិ ទទួលបន្ទុកនាយកដ្ឋានស្ថិតិថ្នាក់ក្រោមជាតិ ឯកឧត្តម **ចាន់ សំរោត** ប្រធាននាយកដ្ឋានស្ថិតិថ្នាក់ក្រោមជាតិ លោក លោកស្រី អនុប្រធាន នាយកដ្ឋាន ប្រធានការិយាល័យ អនុប្រធានការិយាល័យ ព្រមទាំងមន្ត្រីទាំងអស់ដែលបានរួមចំណែក ផលិតរបាយការណ៍លទ្ធផលទិន្នន័យស្ថិតិថ្នាក់ក្រោមជាតិ។

សូមថ្លែងអំណរគុណដល់ឯកឧត្តមអភិបាល នៃគណៈអភិបាលខេត្ត ឯកឧត្តម លោក លោកស្រី ប្រធានមន្ទីរផែនការខេត្ត និងសហការីនៃខេត្តទាំង៥ ដូចបានរៀបរាប់ខាងលើ ដែលបានជួយសហការ យ៉ាងសកម្មនៅក្នុងអំឡុងពេលចុះស្រង់ទិន្នន័យជាក់ស្តែង។

ខ្ញុំសង្ឃឹមថា អ្នករៀបចំគោលនយោបាយ អ្នកធ្វើផែនការសម្រាប់អភិវឌ្ឍន៍នៅថ្នាក់ក្រោមជាតិ ក្រសួង ស្ថាប័ន អង្គការជាតិ អន្តរជាតិ អ្នកស្រាវជ្រាវ និងសាធារណៈជនទូទៅ នឹងប្រើប្រាស់របាយ ការណ៍ដ៏មានសារៈសំខាន់នេះ ។ *Hor*

**ទេសរដ្ឋមន្ត្រី
រដ្ឋមន្ត្រីក្រសួងផែនការ**



ពិធីសេដ្ឋាបណ្ឌិត នាយ ថន

ភ្នំពេញ កម្ពុជា
ខែធ្នូ ឆ្នាំ២០២០

អនុកថា

ការបោះពុម្ពផ្សាយសៀវភៅលើកទី៣ នៃរបាយការណ៍លទ្ធផលទិន្នន័យស្ថិតិថ្នាក់ក្រោមជាតិ ដែលបានផលិតឡើងដោយ នាយកដ្ឋានស្ថិតិថ្នាក់ក្រោមជាតិ នៃវិទ្យាស្ថានជាតិស្ថិតិ ក្រសួងផែនការ ដោយមានការសហការពីមន្ទីរផែនការខេត្តទាំង៥ ។ សៀវភៅនេះផ្តល់នូវទិន្នន័យសំខាន់ៗរួមមាន៖ ស្ថិតិ ប្រជាសាស្ត្រ ស្ថិតិកសិកម្ម ស្ថិតិសេដ្ឋកិច្ច និង ស្ថិតិសង្គមកិច្ច ហើយទិន្នន័យនេះសម្រាប់យកមកបម្រើការ កសាងផែនការ រៀបចំគោលនយោបាយ និងកម្មវិធីផ្សេងៗ ដើម្បីអភិវឌ្ឍន៍នៅថ្នាក់ក្រោមជាតិ ។

ការបោះពុម្ពផ្សាយសៀវភៅនេះមានតារាងជាតួលេខ និងក្រាហ្វិកដែលមានការវិភាគអធិប្បាយខ្លីៗ និងអាចប្រើប្រាស់ជាប្រភពទិន្នន័យ ព័ត៌មាន សម្រាប់អ្នកប្រើប្រាស់គ្រប់រូបដែលមានចំណាប់អារម្មណ៍ទៅ លើទិន្នន័យស្ថិតិថ្នាក់ក្រោមជាតិ។ ទិន្នន័យនៅក្នុងសៀវភៅនេះត្រូវបានផលិតឡើងដំបូងបំផុតដោយ នាយកដ្ឋានស្ថិតិថ្នាក់ក្រោមជាតិ នៃវិទ្យាស្ថានជាតិស្ថិតិ ក្រសួងផែនការ សហការជាមួយមន្ទីរផែនការ ខេត្ត ជំហានទី១ បានចុះស្រង់ទិន្នន័យស្ថិតិថ្នាក់ក្រោមជាតិចំនួន ៥ ខេត្ត រួចមកហើយមាន៖ ខេត្តបន្ទាយ មានជ័យ បាត់ដំបង ពោធិ៍សាត់ កំពង់ឆ្នាំង និងខេត្តកំពង់ស្ពឺ ហើយជំហានទី២ បានចុះស្រង់ទិន្នន័យ ស្ថិតិថ្នាក់ក្រោមជាតិចំនួន ៤ ខេត្ត ដែលស្ថិតិនៅតំបន់ឆ្នេរសមុទ្រមាន៖ ខេត្តកែប កំពត កោះកុង និងខេត្ត ព្រះសីហនុ និងជំហានទី៣ នេះនាយកដ្ឋានស្ថិតិថ្នាក់ក្រោមជាតិ ក៏បានបន្តចុះស្រង់ទិន្នន័យស្ថិតិថ្នាក់ ក្រោមជាតិចំនួន ៥ ខេត្តទៀតមាន៖ ខេត្តក្រចេះ ស្ទឹងត្រែង រតនគិរី មណ្ឌលគិរី និងខេត្តព្រះវិហារ ។

ខ្ញុំសូមសម្តែងនូវការកោតសរសើរ និងអរគុណចំពោះក្រុមការងារនាយកដ្ឋានស្ថិតិថ្នាក់ក្រោមជាតិ និងមន្ទីរផែនការខេត្ត ដែលបានចូលរួមចំណែកយ៉ាងធំធេង ក្នុងការរៀបចំចងក្រងបោះពុម្ពនូវទិន្នន័យ ស្ថិតិថ្នាក់ក្រោមជាតិ ដ៏មានសារៈសំខាន់ជាលើកទី៣នេះ ។ *Author*

ប្រតិភូរាជរដ្ឋាភិបាលកម្ពុជា
ឧទ្ធរបទ្ធកថាអគ្គនាយកវិទ្យាស្ថានជាតិស្ថិតិ



ហង់ លីណា

ភ្នំពេញ កម្ពុជា
ខែធ្នូ ឆ្នាំ២០២០

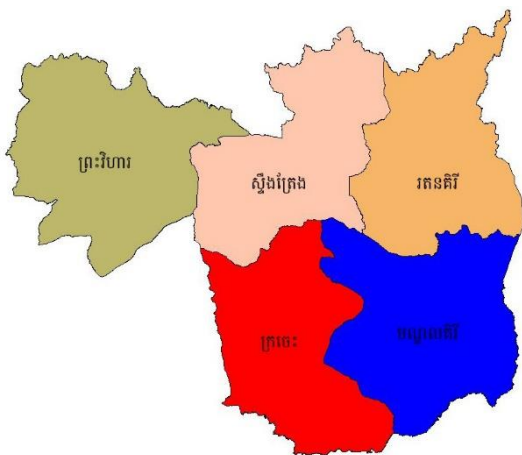
ជំពូក ១ សេចក្តីផ្តើម

១.១ សាវតារ

គម្រោងគាំទ្រស្ថិតិថ្នាក់ក្រោមជាតិ គឺជាគម្រោងមួយដែលវិទ្យាស្ថានជាតិស្ថិតិបានរៀបចំ ដើម្បីប្រមូលទិន្នន័យស្ថិតិថ្នាក់មូលដ្ឋាន និងធ្វើការវិភាគទៅលើលទ្ធផលទាំងនោះ ស្របតាមការធ្វើផែនការវិមជ្ឈការ និងវិសហមជ្ឈការសម្រាប់ថ្នាក់ក្រោមជាតិ ។

ស្ថិតិដែលត្រូវប្រមូលពីថ្នាក់មូលដ្ឋាន រួមមានស្ថិតិផ្នែកប្រជាសាស្ត្រ ស្ថិតិកសិកម្ម ស្ថិតិសេដ្ឋកិច្ច និង ស្ថិតិសង្គមកិច្ច ដែលត្រូវយកមកចងក្រងវិភាគ ។ នាយកដ្ឋានស្ថិតិថ្នាក់ក្រោមជាតិ វិទ្យាស្ថានជាតិស្ថិតិ នៃក្រសួងផែនការ ជាអ្នកអនុវត្តគម្រោងនេះដោយផ្ទាល់ដែលស្របតាមការកិច្ចរបស់នាយកដ្ឋាន និងតាមសេចក្តី សម្រេចដ៏ខ្ពង់ខ្ពស់របស់ **សម្តេចអគ្គមហាសេនាបតីតេជោ ហ៊ុន សែន នាយករដ្ឋមន្ត្រី នៃ ព្រះរាជាណាចក្រកម្ពុជា** ស្នើឱ្យបង្កើតនាយកដ្ឋាននេះឡើងតាមអនុក្រឹត្យលេខ ៧០ អនក្រ.បក ចុះថ្ងៃទី២០ ខែកុម្ភៈ ឆ្នាំ២០១៤ ។

ប្រទេសកម្ពុជាបានបែងចែកជា ៤ តំបន់គឺ តំបន់វាលទំនាប តំបន់បឹងទន្លេសាប តំបន់ឆ្នេរសមុទ្រ និង តំបន់ភ្នំ និងខ្ពង់រាប។ នាយកដ្ឋានស្ថិតិថ្នាក់ក្រោមជាតិ ក៏បានអនុវត្តចប់រួចរាល់បានចំនួន ២ជំហាន រួចមកហើយ គឺជំហានទី១ បានអនុវត្តទៅលើខេត្តចំនួន ៥ មាន៖ បន្ទាយមានជ័យ បាត់ដំបង ពោធិ៍សាត់ កំពង់ឆ្នាំង និងកំពង់ស្ពឺ និងជំហានទី២ ក៏បានអនុវត្តលើខេត្តចំនួន៤ ដែលនៅជាប់តំបន់ឆ្នេរសមុទ្រមាន៖ កំពត កោះកុង ព្រះសីហនុ និងកែប ចំពោះជំហានទី៣ នេះត្រូវបានអនុវត្តទៅលើខេត្តចំនួន៥ បន្តទៀតមាន៖ ក្រចេះ ស្ទឹងត្រែង រតនៈគិរី មណ្ឌលគិរី និងព្រះវិហារ សម្រាប់ឆ្នាំ ២០១៨ ដែលជាខេត្តនៅក្នុងចំណោមរាជធានីខេត្តទាំង ២៥ របស់ប្រទេសកម្ពុជា ។



១.២ គោលបំណង

គោលបំណងសំខាន់ នៃគម្រោងស្ថិតិថ្នាក់ក្រោមជាតិ គឺធ្វើការវិភាគទិន្នន័យរកឱ្យឃើញនូវបញ្ហាដែលអាចកើតមានឡើងនៅក្នុងមូលដ្ឋាន ដែលមានទិន្នន័យដែលទាក់ទងទៅព័ត៌មាន ផ្នែកប្រជាសាស្ត្រ ផ្នែកសេដ្ឋកិច្ច ផ្នែកសង្គមកិច្ច ផ្នែកសុខាភិបាល អប់រំ និងផ្នែកកសិកម្ម របស់ខេត្តទាំង៥ ហើយទិន្នន័យនេះក៏សម្រាប់យកមកបម្រើការកសាងផែនការ រៀបចំគោលនយោបាយ កម្មវិធីផ្សេងៗ ដើម្បីអភិវឌ្ឍន៍នៅថ្នាក់ក្រោមជាតិ ។

១.៣ នីតិវិធីសម្របសម្រួលទិន្នន័យ

ការប្រមូលទិន្នន័យ គឺធ្វើឡើងដោយមន្ត្រីនាយកដ្ឋានស្ថិតិថ្នាក់ក្រោមជាតិ នៃវិទ្យាស្ថានជាតិស្ថិតិ ក្រសួងផែនការ និងមានការចូលរួមពីមន្ត្រីមន្ទីរផែនការខេត្តទាំង៥ ដោយប្រើប្រាស់កម្រងសំណួរស្ថិតិ ថ្នាក់ក្រោមជាតិ ចុះសម្ភាសន៍ផ្ទាល់ជាមួយប្រធានភូមិ គ្រប់ភូមិទាំងអស់ក្នុងខេត្តទាំង៥ ដែលមានរយៈពេល១៥ ថ្ងៃ គឺចាប់ពីថ្ងៃទី០៥ ដល់ថ្ងៃទី២០ ខែមីនា ឆ្នាំ២០១៨ ។ កាលបរិច្ឆេទយោងគឺរយៈពេល១២ ខែកន្លងមក គឺចាប់ពី ខែមីនា ឆ្នាំ២០១៧ ដល់ខែមីនា ឆ្នាំ២០១៨ ។

១.៤ ការកែច្នៃទិន្នន័យ

ទិន្នន័យនេះ គឺត្រូវបានធ្វើការកែច្នៃដោយដៃ និងវាយបញ្ចូលនៅក្នុងកុំព្យូទ័រដោយប្រើប្រាស់តែកម្មវិធី CSPro ប៉ុន្តែបានប្រើប្រាស់កម្មវិធីចំនួន៣ សម្រាប់ធ្វើជាតារាង និងវិភាគទិន្នន័យគឺ CSPro, Excel និង SPSS ។ ចំពោះការវាយអត្ថបទកម្មវិធី Microsoft Word ត្រូវបានយកមកប្រើប្រាស់ផងដែរ ការវាយបញ្ចូលទិន្នន័យ និងវិភាគទិន្នន័យមានរយៈពេល០២ខែ គឺចាប់ពីថ្ងៃទី០១ ខែមេសា ដល់ថ្ងៃទី ៣១ ខែឧសភា ឆ្នាំ២០១៨ បន្ទាប់ពីការចុះស្រង់ទិន្នន័យតាមមូលដ្ឋានរួចមក ។

ជំពូក ២ ការវិនិយោគទិន្នន័យ

គោលបំណងសំខាន់ នៃរបាយការណ៍ទិន្នន័យស្ថិតិថ្នាក់ក្រោមជាតិ គឺផ្តល់ទិន្នន័យដែលជាតម្រូវការចាំបាច់សម្រាប់បម្រើសេចក្តីត្រូវការ៖

១. សម្រាប់ធ្វើគោលនយោបាយអភិវឌ្ឍន៍នៅថ្នាក់ក្រោមជាតិ
២. សម្រាប់ប្រើប្រាស់ក្នុងវិទ្យាស្ថានជាតិស្ថិតិ
៣. សម្រាប់ប្រើប្រាស់នៅក្នុងខេត្តសាមី
៤. សម្រាប់តម្រូវការអ្នកសិក្សាស្រាវជ្រាវ សាស្ត្រាចារ្យ និងស្រាវជ្រាវ...

ក្នុងជំពូកទី២ បង្ហាញនូវទិន្នន័យដែលទាក់ទងទៅនឹងព័ត៌មានផ្នែកប្រជាសាស្ត្រ ផ្នែកសេដ្ឋកិច្ចសង្គមកិច្ច ផ្នែកសេវាសុខាភិបាល និងអប់រំ និងផ្នែកកសិកម្ម ។

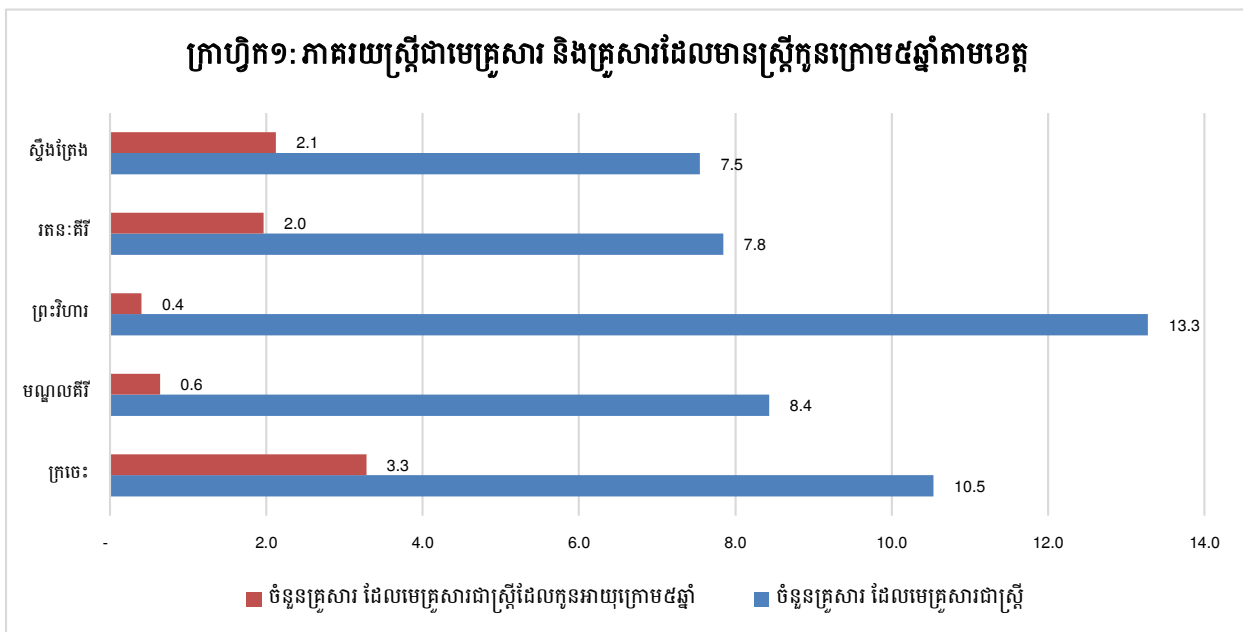
២.១ ព័ត៌មានប្រជាសាស្ត្រ

ចំនួនគ្រួសារ និងប្រជាជននៅក្នុងខេត្តទាំង៥ (គិតត្រឹមថ្ងៃទី០៣ ខែមីនា ឆ្នាំ២០១៨) រួមមាន៖
ខេត្តក្រចេះ មានចំនួន ៨៥.៩១៣ គ្រួសារ និងមានចំនួនប្រជាជនសរុប ៣៥១.៥៦៦ នាក់ **ខេត្តមណ្ឌលគិរី** មានចំនួន ២០.២៧៣ គ្រួសារ និងមានចំនួនប្រជាជនសរុប ៧៤.៦១១ នាក់ **ខេត្តព្រះវិហារ** មានចំនួន ៥៨.៧១៨ គ្រួសារ និងមានចំនួនប្រជាជនសរុប ២៣៩.៩៥២ នាក់ **ខេត្តរតនគិរី** មានចំនួន ៤៩.៨៧២ គ្រួសារ និងមានប្រជាជនសរុបចំនួន ២០៤.៣៨៧ នាក់ **ខេត្តស្ទឹងត្រែង** មានចំនួន ៣៥.៧៨៣ គ្រួសារ និងមានប្រជាជនសរុបចំនួន ១០៩.០២០ នាក់ ។

តារាង១: ចំនួនប្រជាជន និងគ្រួសារ

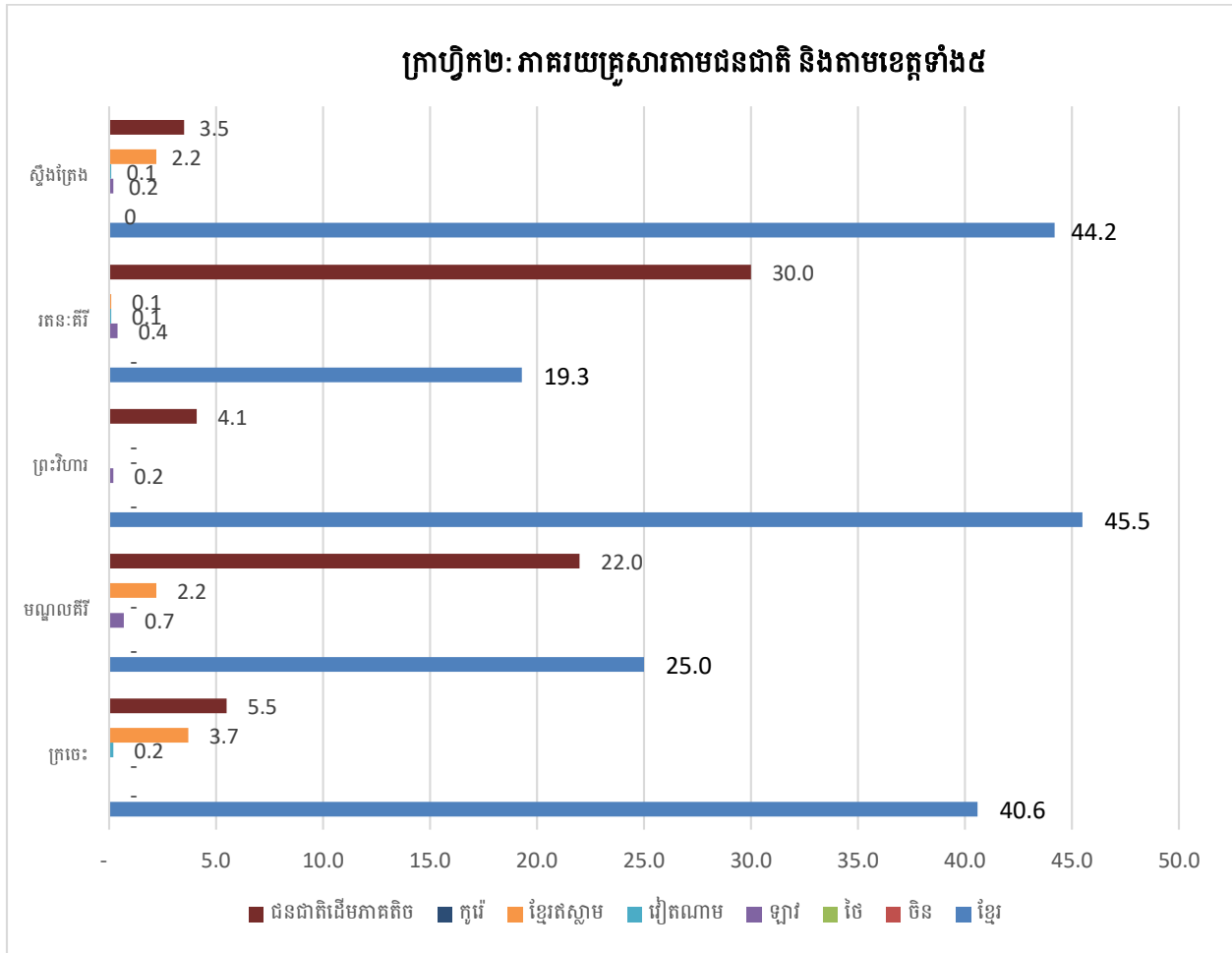
ចំនួនសរុប	ក្រចេះ	មណ្ឌលគិរី	ព្រះវិហារ	រតនគិរី	ស្ទឹងត្រែង
គ្រួសារ	85,913	20,273	58,718	49,872	35,783
ប្រជាជន	351,566	74,611	239,952	204,387	109,020

ក្រាហ្វិក១: ភាគរយស្ត្រីជាមេគ្រួសារ និងគ្រួសារដែលមានស្ត្រីកូនក្រោម៥ឆ្នាំតាមខេត្ត



ក្រាហ្វិក១ បានបង្ហាញថា៖ **ខេត្តស្ទឹងត្រែង** ក្នុងចំណោមមេគ្រួសារសរុប ៣៥.៧៨៣ គ្រួសារ មានមេគ្រួសារជាស្ត្រី ៧.៥ % និងគ្រួសារដែលមានស្ត្រីជាមេគ្រួសារ មានកូនអាយុក្រោម៥ឆ្នាំ ២.១% **ខេត្តរតនៈគិរី** ក្នុងចំណោមមេគ្រួសារសរុប ៤៩.៨៧២ គ្រួសារ មានមេគ្រួសារជាស្ត្រី ៧.៨ % និងគ្រួសារ ដែលមានស្ត្រីជាមេគ្រួសារ មានកូនអាយុក្រោម៥ឆ្នាំ ២.០% **ខេត្តព្រះវិហារ** ក្នុងចំណោមមេគ្រួសារសរុប ៥៨.៧១៨ គ្រួសារ មានមេគ្រួសារជាស្ត្រី ១៣.៣% និងគ្រួសារដែលមានស្ត្រីជាមេគ្រួសារ មានកូនអាយុ ក្រោម៥ឆ្នាំ ០.៤% **ខេត្តមណ្ឌលគិរី** ក្នុងចំណោមមេគ្រួសារសរុប ២០.២៧៣ គ្រួសារ មានមេគ្រួសារជា ស្ត្រី ៨.៤% និងគ្រួសារដែលមានស្ត្រីជាមេគ្រួសារ មានកូនអាយុក្រោម៥ឆ្នាំ ០.៦% **ខេត្តក្រចេះ** ក្នុង ចំណោមមេគ្រួសារសរុប ៨៥.៩១៣ គ្រួសារ មានមេគ្រួសារជាស្ត្រី ១០.៥% និងគ្រួសារដែលមានស្ត្រីជា មេគ្រួសារ មានកូនអាយុក្រោម៥ឆ្នាំ ៣.៣% ។ ក្នុងចំណោមបណ្តាខេត្តទាំង៥ គឺ**ខេត្តក្រចេះ** គ្រួសារ ដែលមានស្ត្រីជាមេគ្រួសារ មានកូនអាយុក្រោម៥ឆ្នាំ ៣.៣% ជាភាគរយដែលខ្ពស់ជាងគេ និងខេត្តដែល មានស្ត្រីជាមេគ្រួសារ មានភាគរយខ្ពស់ជាងគេក្នុងខេត្ត**ព្រះវិហារ** ១៣.៣%។

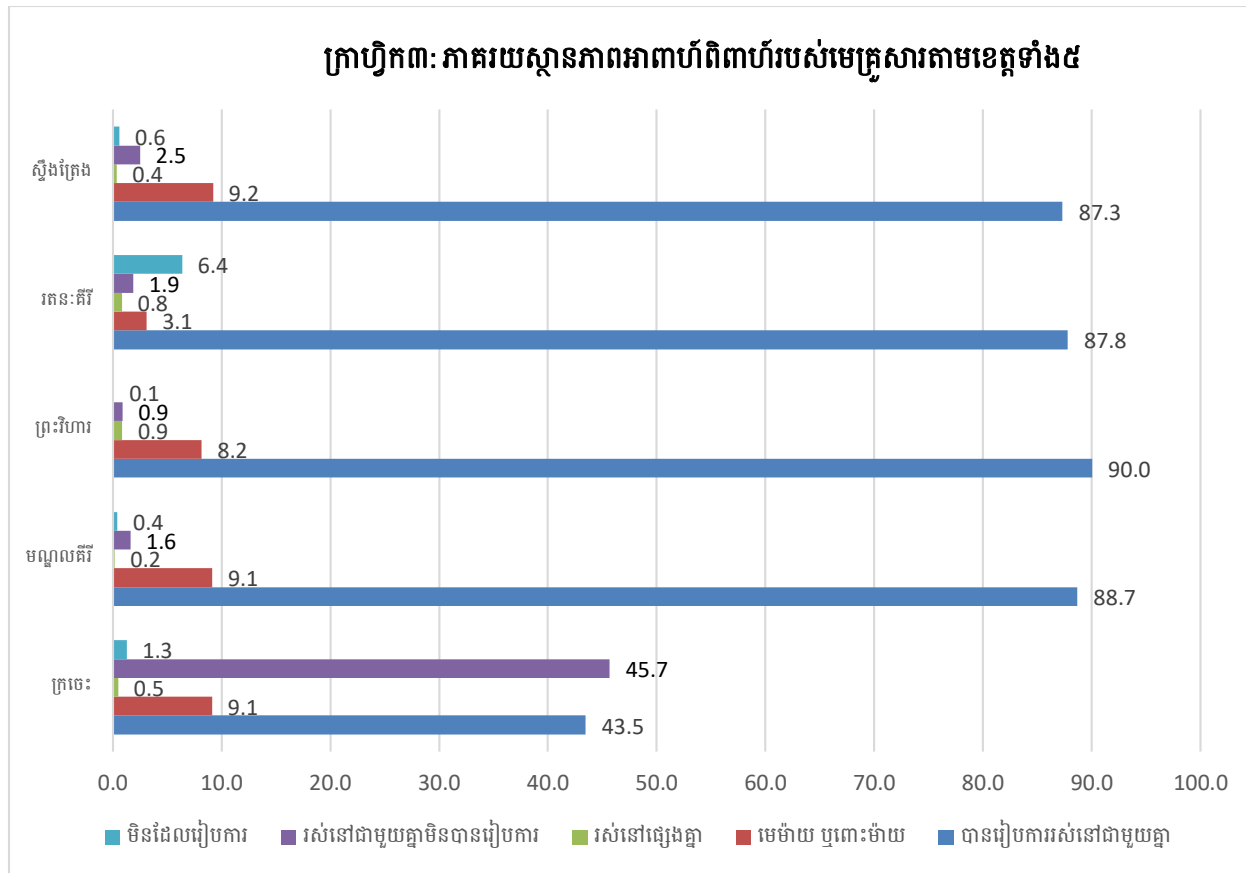
២.១.២ ព័ត៌មានពីប្រជាជន
ក. គ្រួសារតាមជនជាតិ



ក្រាហ្វិក២ បានបង្ហាញថា៖ ក្នុងចំណោមគ្រួសារសរុបក្នុងខេត្តទាំង៥ (ក្នុងនោះមិនរាប់បញ្ចូលគ្រួសារដែលជាជនជាតិខ្មែរ យកតែជនជាតិដែលមានភាគរយបួនលំដាប់ប៉ុណ្ណោះ) **ខេត្តស្ទឹងត្រែង** ក្នុងចំណោមគ្រួសារសរុប ៣៥.៧៨៣ គ្រួសារ ដែលមានភាគរយខ្ពស់បន្ទាប់ពីជនជាតិខ្មែរគឺជនជាតិដើមភាគតិច ៣.៥% ជនជាតិខ្មែរឥស្លាម ២.២% ជនជាតិឡាវ ០.២% និងជនជាតិវៀតណាម ០.១% ។ **ខេត្តរតនៈគីរី** ក្នុងចំណោមគ្រួសារសរុប ៤៩.៨៧២ គ្រួសារ ដែលមានភាគរយខ្ពស់បន្ទាប់ពីជនជាតិខ្មែរគឺជនជាតិដើមភាគតិច ៣០% ជនជាតិឡាវ ០.៤% និងជនជាតិវៀតណាម និងខ្មែរឥស្លាម ០.១% ។ **ខេត្តព្រះវិហារ** ក្នុងចំណោមគ្រួសារសរុប ៥៨.៧១៨ គ្រួសារ ដែលមានភាគរយខ្ពស់បន្ទាប់ពីជនជាតិខ្មែរគឺជនជាតិដើមភាគតិច ៤.១% និងជនជាតិឡាវ ០.២% ។ **ខេត្តមណ្ឌលគីរី** ក្នុងចំណោមគ្រួសារសរុប ២០.២៧៣ គ្រួសារ ដែលមានភាគរយខ្ពស់បន្ទាប់ពីជនជាតិខ្មែរគឺ ជនជាតិដើមភាគតិច ២២% ជនជាតិខ្មែរឥស្លាម ២.២% និងជនជាតិឡាវ ០.៧% ។ **ខេត្តក្រចេះ** ក្នុងចំណោមគ្រួសារសរុប ៨៥.៩១៣

គ្រួសារ ដែលមានភាគរយខ្ពស់បន្ទាប់ពីជនជាតិខ្មែរគឺជនជាតិដើមភាគតិច ៥.៥% ខ្មែរឥស្លាម ៣.៧% និងជនជាតិវៀតណាម ០.២% ។

ខ. ស្ថានភាពអាពាហ៍ពិពាហ៍របស់មេគ្រួសារ

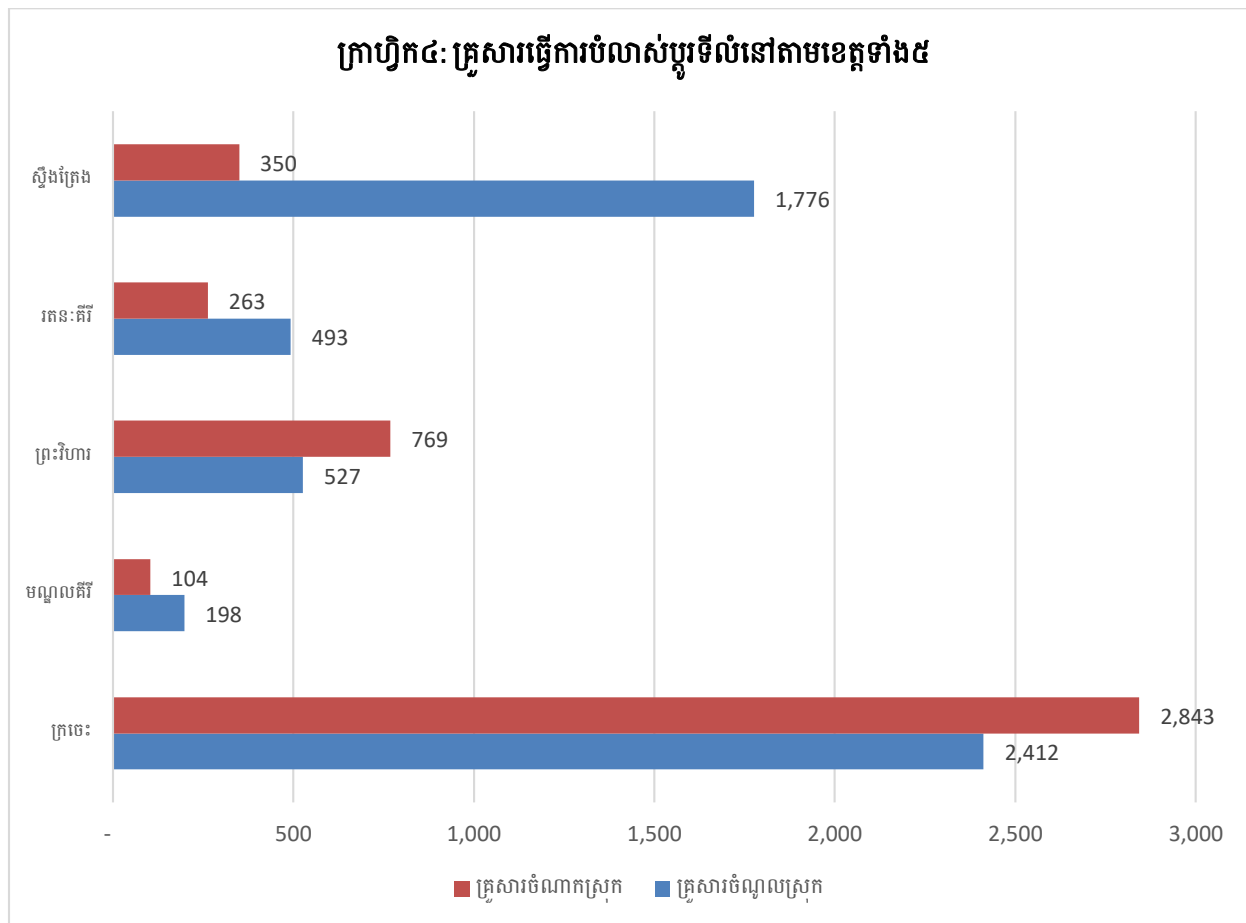


ក្រាហ្វិក៣ បានបង្ហាញថា៖ ស្ថានភាពអាពាហ៍ពិពាហ៍របស់មេគ្រួសារ សរុបក្នុងខេត្តទាំង៥មាន៖ **ខេត្តស្ទឹងត្រែង** មេគ្រួសារសរុប ៣៥.៧៨៣ គ្រួសារ ក្នុងនោះមេគ្រួសារដែលបានរៀបការរស់នៅជាមួយគ្នា ៨៧.៣% មេម៉ាយ ឬពោះម៉ាយ ៩.២% រស់នៅផ្សេងគ្នា ០.៤% រស់នៅជាមួយគ្នាមិនបានរៀបការ ២.៥% និងមិនដែលរៀបការ ០.៦% **ខេត្តរតនៈគិរី** មេគ្រួសារសរុប ៤៩.៨៧២ គ្រួសារ ក្នុងនោះមេគ្រួសារដែលបានរៀបការរស់នៅជាមួយគ្នា ៨៧.៨% មេម៉ាយ ឬពោះម៉ាយ ៣.១% រស់នៅផ្សេងគ្នា ១.៨% រស់នៅជាមួយគ្នាមិនបានរៀបការ ១.៩% និងមិនដែលរៀបការ ៦.៤% **ខេត្តព្រះវិហារ** មេគ្រួសារសរុប ៥៨.៧១៨ គ្រួសារ ក្នុងនោះមេគ្រួសារដែលបានរៀបការរស់នៅជាមួយគ្នា ៩០% មេម៉ាយ ឬពោះម៉ាយ ៨.២% រស់នៅផ្សេងគ្នា ០.៩% រស់នៅជាមួយគ្នាមិនបានរៀបការ ០.៩% និងមិនដែលរៀបការ ០.១% **ខេត្តមណ្ឌលគិរី** មេគ្រួសារសរុប ២០.២៧៣ គ្រួសារ ក្នុងនោះមេគ្រួសារដែលបានរៀប

ការរស់នៅជាមួយគ្នា ៨៨.៧% មេម៉ាយ ឬពោះម៉ាយ ៩.១% រស់នៅផ្សេងគ្នា ០.២% រស់នៅជាមួយគ្នា មិនបានរៀបការ ១.៦% និងមិនដែលរៀបការ ០.៤% **ខេត្តក្រចេះ** មេគ្រួសារសរុប ៨៥.៩១៣ គ្រួសារ ក្នុងនោះមេគ្រួសារដែលបានរៀបការរស់នៅជាមួយគ្នា ៤៣.៥% មេម៉ាយ ឬពោះម៉ាយ ៩.១% រស់នៅ ផ្សេងគ្នា ០.៥% រស់នៅជាមួយគ្នាមិនបានរៀបការ ៤៥.៧% និងមិនដែលរៀបការ ១.៣%។

២.១.៣ ប្រជាជនធ្វើការបំលាស់ប្តូរទីលំនៅ

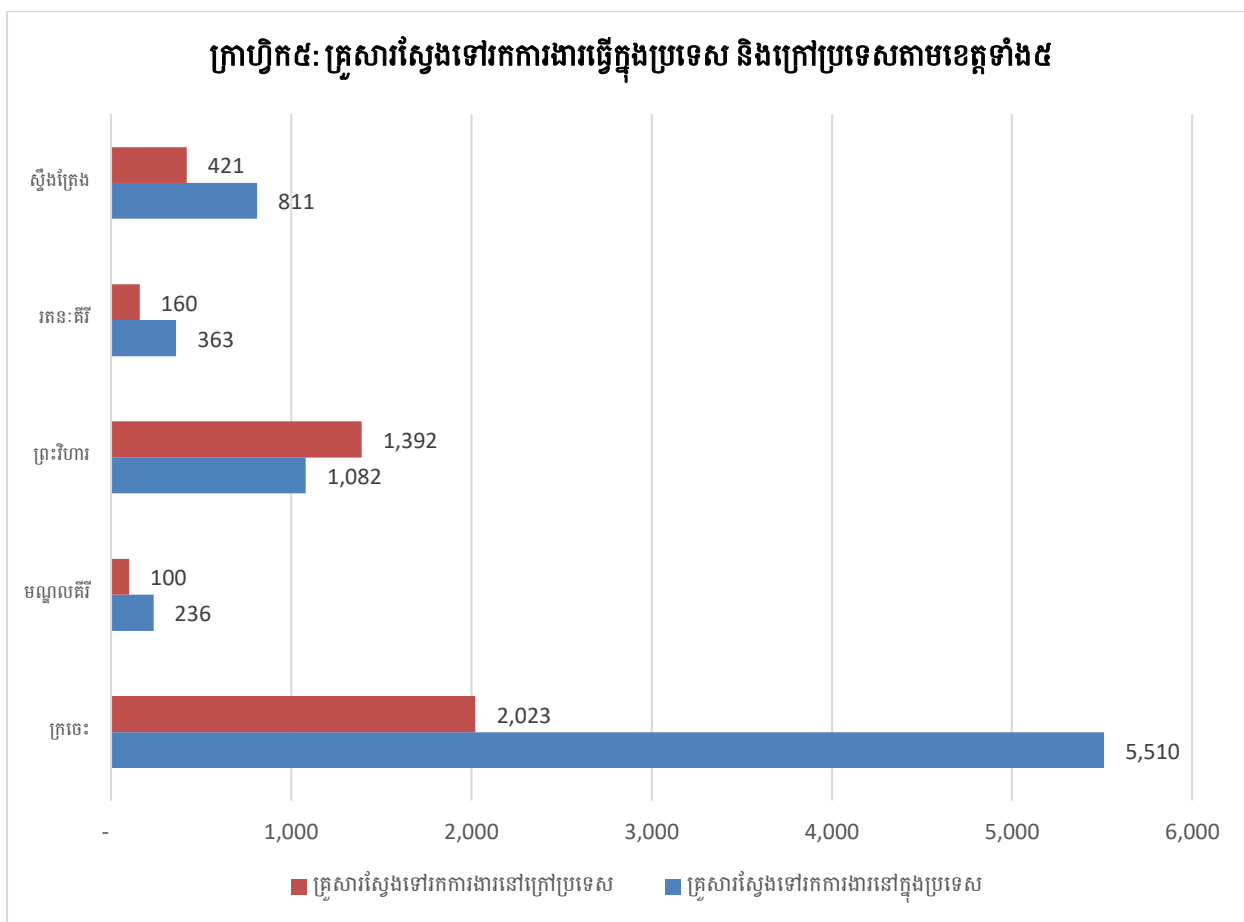
ក. គ្រួសារធ្វើចំណាកស្រុកចេញ និងចំណូលស្រុក



ក្រាហ្វិក៤ បានបង្ហាញថា៖ ស្ថានភាពការធ្វើចំណាកស្រុករបស់គ្រួសារក្នុងចំណោមគ្រួសារសរុប ក្នុងខេត្តទាំង៥រួមមាន៖ **ខេត្តស្ទឹងត្រែង** ក្នុងចំណោមគ្រួសារសរុបចំនួន ៣៥.៧៨៣ គ្រួសារ មានគ្រួសារ ធ្វើចំណាកស្រុកចំនួន ៣៥០ គ្រួសារ និងគ្រួសារចំណូលស្រុកចំនួន ១.៧៧៦ គ្រួសារ **ខេត្តរតនៈគិរី** ក្នុង ចំណោមគ្រួសារសរុបចំនួន ៤៩.៨៧២ គ្រួសារ មានគ្រួសារធ្វើចំណាកស្រុកចំនួន ២៦៣ គ្រួសារ និង គ្រួសារចំណូលស្រុកចំនួន ៤៩៣ គ្រួសារ **ខេត្តព្រះវិហារ** ក្នុងចំណោមគ្រួសារសរុបចំនួន ៥៨.៧១៨ គ្រួសារ មានគ្រួសារធ្វើចំណាកស្រុកចំនួន ៧៦៩ គ្រួសារ និងគ្រួសារចំណូលស្រុកចំនួន ៥២៧ គ្រួសារ

ខេត្តមណ្ឌលគិរី ក្នុងចំណោមគ្រួសារសរុបចំនួន ២០.២៧៣ គ្រួសារ មានគ្រួសារធ្វើចំណាកស្រុកចំនួន ១០៤ គ្រួសារ និងគ្រួសារចំណូលស្រុកចំនួន ១៩៨ គ្រួសារ **ខេត្តក្រចេះ** ក្នុងចំណោមគ្រួសារសរុបចំនួន ៨៥.៩១៣ គ្រួសារ មានគ្រួសារធ្វើចំណាកស្រុកចំនួន ២.៨៤៣ គ្រួសារ និងគ្រួសារចំណូលស្រុកចំនួន ២.៤១២ គ្រួសារ នៅក្នុងចំណោមខេត្តទាំង៥ គ្រួសារដែលធ្វើចំណាកស្រុកច្រើនជាងគឺ **ខេត្តក្រចេះ** ដែលមានចំនួនរហូតទៅដល់ **២.៨៤៣** គ្រួសារ ។

ខ. មូលហេតុគ្រួសារធ្វើចំណាកស្រុកក្នុង និងក្រៅប្រទេស



ក្រាហ្វិក៥ បានបង្ហាញថា៖ ស្ថានភាពការធ្វើចំណាកស្រុករបស់គ្រួសារក្នុងចំណោមគ្រួសារសរុបក្នុងខេត្តទាំង៥រួមមាន៖ **ខេត្តស្ទឹងត្រែង** មចំនួនគ្រួសារសរុប ៣៥.៧៨៣ គ្រួសារ មានគ្រួសារធ្វើចំណាកស្រុកទៅស្វែងរកការងារក្រៅប្រទេសស្មើនឹង ៤២១ គ្រួសារ និងគ្រួសារធ្វើចំណាកស្រុកទៅស្វែងរកការងារក្នុងប្រទេសស្មើនឹង ៨១១ គ្រួសារ **ខេត្តរតនៈគិរី** ចំនួនគ្រួសារសរុប ៤៩.៨៧២ គ្រួសារ មានគ្រួសារធ្វើចំណាកស្រុកទៅស្វែងរកការងារក្រៅប្រទេសស្មើនឹង ១៦០ គ្រួសារ និងគ្រួសារធ្វើចំណាក

ស្រុកទៅស្វែងរកការងារក្នុងប្រទេសស្មើនឹង ៣៦៣ គ្រួសារ **ខេត្តព្រះវិហារ** ចំនួនគ្រួសារសរុប ៥៨.៧១៨ គ្រួសារ មានគ្រួសារធ្វើចំណាកស្រុកទៅស្វែងរកការងារក្រៅប្រទេសស្មើនឹង ១.៣៩២ គ្រួសារ និងគ្រួសារធ្វើចំណាកស្រុកទៅស្វែងរកការងារក្នុងប្រទេសស្មើនឹង ១.០៨២ គ្រួសារ **ខេត្តមណ្ឌលគិរី** ចំនួនគ្រួសារសរុប ២០.២៧៣ គ្រួសារ មានគ្រួសារធ្វើចំណាកស្រុកទៅស្វែងរកការងារក្រៅប្រទេសស្មើនឹង ១០០ គ្រួសារ និងគ្រួសារធ្វើចំណាកស្រុកទៅស្វែងរកការងារក្នុងប្រទេសស្មើនឹង ២៣៦ គ្រួសារ និង**ខេត្តក្រចេះ** ចំនួនគ្រួសារសរុប ៨៥.៩១៣ គ្រួសារ មានគ្រួសារធ្វើចំណាកស្រុកទៅស្វែងរកការងារក្រៅប្រទេសស្មើនឹង ២.០២៣ គ្រួសារ និងគ្រួសារធ្វើចំណាកស្រុកទៅស្វែងរកការងារក្នុងប្រទេសស្មើនឹង ៥.៥១០ គ្រួសារ ។

គ. ពលករចំណាកស្រុកក្នុងប្រទេស និងក្រៅប្រទេស

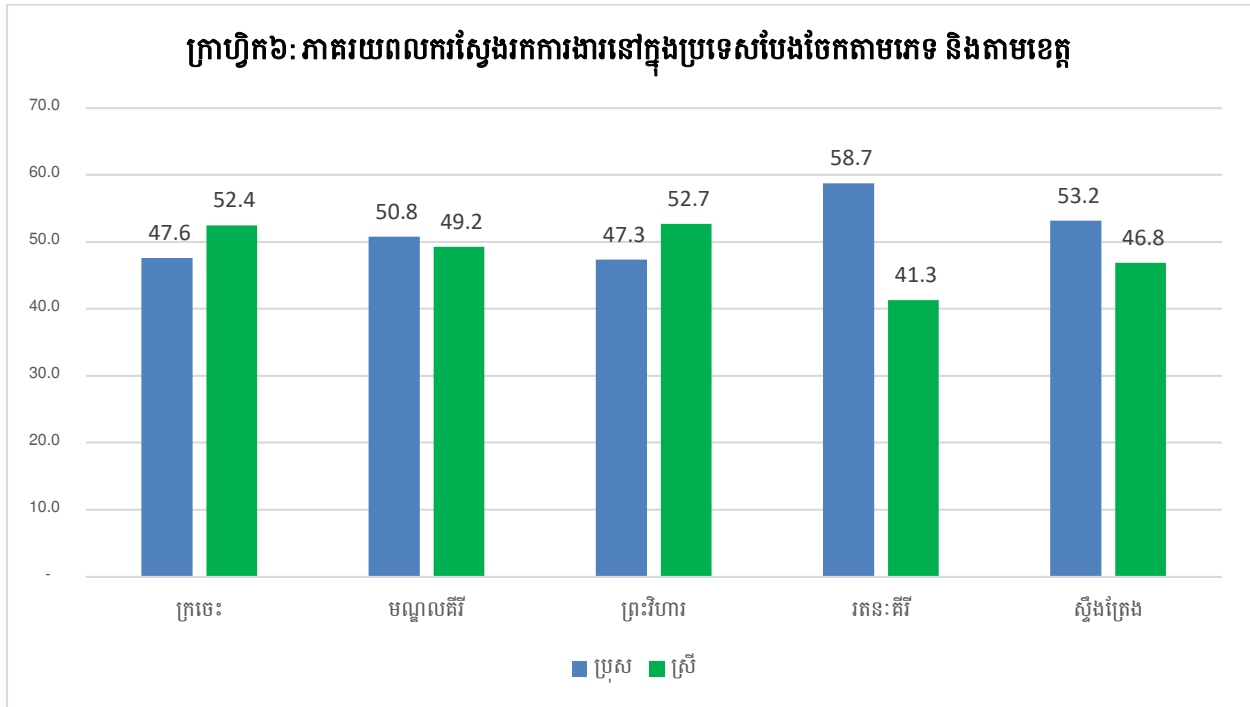
តារាង២: ចំនួនពលករធ្វើចំណាកស្រុកក្នុងប្រទេស និងក្រៅប្រទេសចែកតាមខេត្ត

ពលករចំណាកស្រុក	ក្រចេះ	មណ្ឌលគិរី	ព្រះវិហារ	រតនៈគិរី	ស្ទឹងត្រែង
នៅក្នុងប្រទេស	9,526	524	1,549	741	1,347
នៅក្រៅប្រទេស	3,077	147	1,854	193	978
សរុប	12,603	671	3,403	934	2,325

តារាង២ បានបង្ហាញថា៖ ស្ថានភាពពលករធ្វើចំណាកស្រុកក្នុងប្រទេស និងក្រៅប្រទេសរួមមាន៖ **ខេត្តស្ទឹងត្រែង** មានពលករសរុបចំនួន ២.៣២៥ នាក់ ពលករទៅស្វែងរកការងារក្រៅប្រទេសចំនួន ៩៧៨ នាក់ និងពលករទៅស្វែងរកការងារក្នុងប្រទេសចំនួន ១.៣៤៧ នាក់ **ខេត្តរតនៈគិរី** មានពលករសរុបចំនួន ៩៣៤ នាក់ ពលករទៅស្វែងរកការងារក្រៅប្រទេសចំនួន ១៩៣ នាក់ និងពលករទៅស្វែងរកការងារក្នុងប្រទេសចំនួន ៧៤១ នាក់ **ខេត្តព្រះវិហារ** មានពលករសរុបចំនួន ៣.៤០៣ នាក់ ពលករទៅស្វែងរកការងារក្រៅប្រទេសចំនួន ១.៨៥៤ នាក់ និងពលករទៅស្វែងរកការងារក្នុងប្រទេសចំនួន ១.៥៤៩ នាក់ **ខេត្តមណ្ឌលគិរី** មានពលករសរុបចំនួន ៦៧១ នាក់ ពលករទៅស្វែងរកការងារក្រៅប្រទេសចំនួន ១៤៧ នាក់ និងពលករទៅស្វែងរកការងារក្នុងប្រទេសចំនួន ៥២៤ នាក់ **ខេត្តក្រចេះ** មានពលករសរុបចំនួន ១២.៦០៣ នាក់ ពលករទៅស្វែងរកការងារក្រៅប្រទេសចំនួន ៣.០៧៧ នាក់ និងពលករទៅស្វែងរកការងារក្នុងប្រទេសចំនួន ៩.៥២៦ នាក់ ។

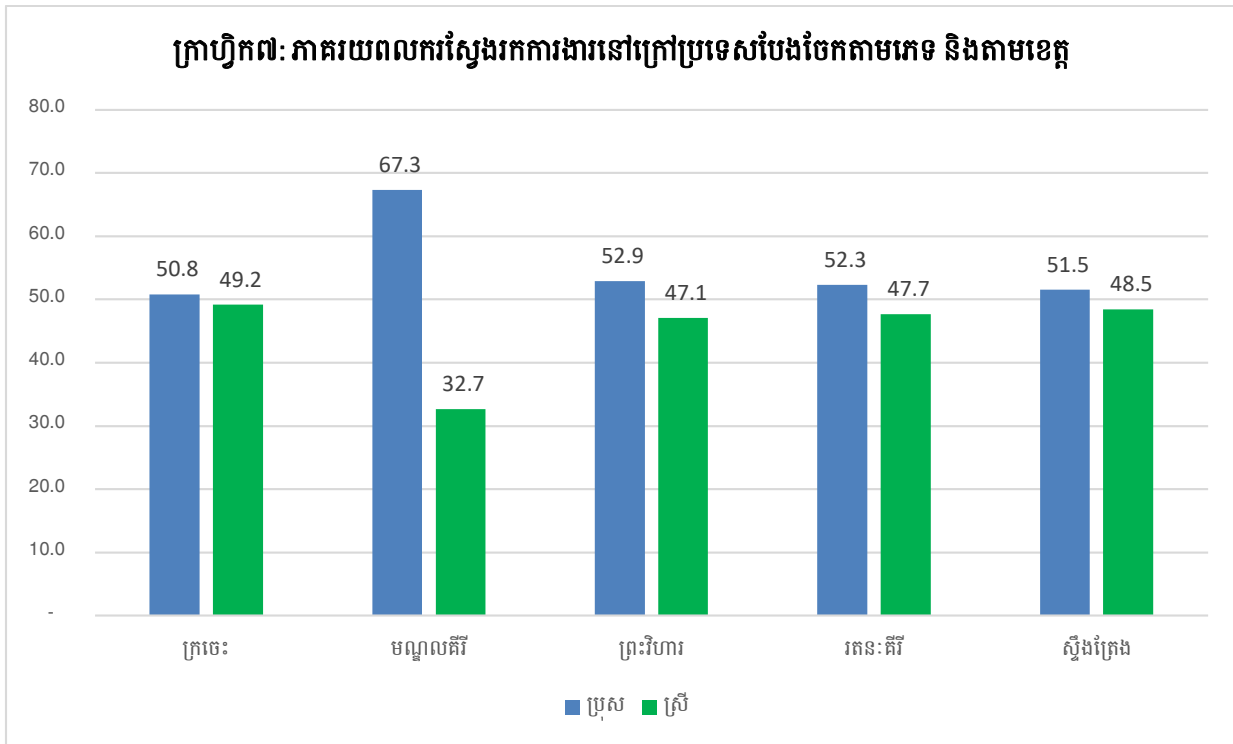
យ. ចំនួនពលករទៅស្វែងរកការងារក្នុងប្រទេស និងក្រៅប្រទេសបែងចែកតាមភេទ

១. ក្នុងប្រទេស



ក្រាហ្វិក៦ បានបង្ហាញថា៖ ចំនួនពលករបានធ្វើចំណាកស្រុកទៅស្វែងរកការងារធ្វើក្នុងប្រទេស **ខេត្តក្រចេះ** ក្នុងចំណោមពលករសរុបចំនួន ៩.៥២៦ នាក់ មានពលករវិនិច្ឆ័យចំនួន ៥២.៤% **ខេត្តមណ្ឌលគិរី** ក្នុងចំណោមពលករសរុបចំនួន ៥២៤ នាក់ មានពលករវិនិច្ឆ័យចំនួន ៤៩.២% **ខេត្តព្រះវិហារ** ក្នុងចំណោមពលករសរុបចំនួន ១.៥៤៩ នាក់ មានពលករវិនិច្ឆ័យចំនួន ៥២.៧% **ខេត្តរតនៈគិរី** ក្នុងចំណោមពលករសរុបចំនួន ៧៤១ នាក់ មានពលករវិនិច្ឆ័យចំនួន ៤១.៣% **ខេត្តស្ទឹងត្រែង** ក្នុងចំណោមពលករសរុបចំនួន ១.៣៤៧ នាក់ មានពលករវិនិច្ឆ័យចំនួន ៤៦.៨% ។

២. ក្រៅប្រទេស



ក្រាហ្វិក៧ បានបង្ហាញថា៖ ចំនួនពលករបានធ្វើចំណាកស្រុកទៅស្វែងរកការងារធ្វើក្រៅប្រទេស ខេត្តក្រចេះ ក្នុងចំណោមពលករសរុបចំនួន ៩.៥២៦ នាក់ មានពលករវិនិច្ឆ័យចំនួន ៤៩.២% ខេត្តមណ្ឌលគិរី ក្នុងចំណោមពលករសរុបចំនួន ៥២៤ នាក់ មានពលករវិនិច្ឆ័យចំនួន ៣២.៧% ខេត្តព្រះវិហារ ក្នុងចំណោម ពលករសរុបចំនួន ១.៥៤៩ នាក់ មានពលករវិនិច្ឆ័យចំនួន ៤៧.១% ខេត្តរតនៈគិរី ក្នុងចំណោមពលករសរុប ចំនួន ៧៤១ នាក់ មានពលករវិនិច្ឆ័យចំនួន ៤៧.៧% ខេត្តស្ទឹងត្រែង ក្នុងចំណោមពលករសរុបចំនួន ១.៣៤៧ នាក់ មានពលករវិនិច្ឆ័យចំនួន ៤៨.៥% ។

២.១.៤ លំនៅដ្ឋាន

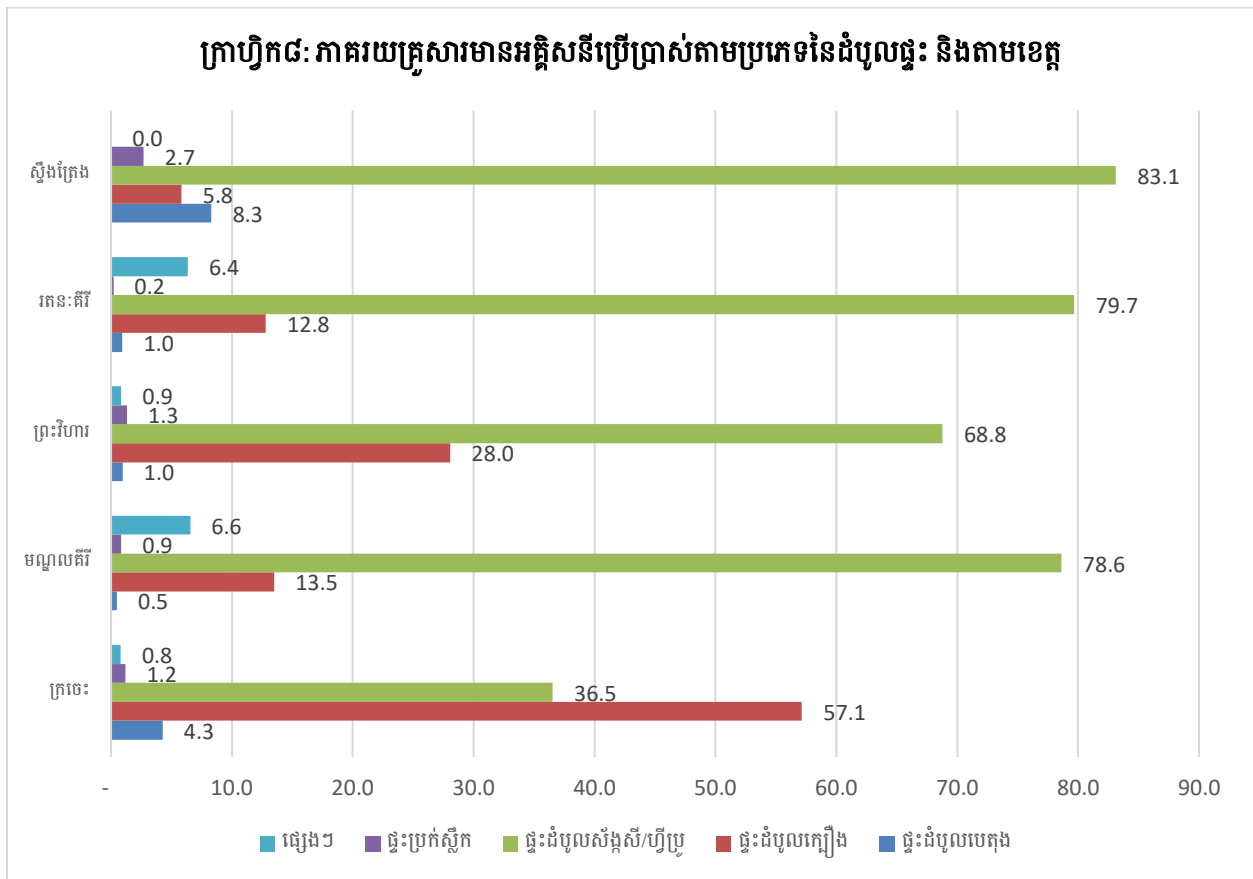
ក. ប្រភេទនៃដំបូលផ្ទះរបស់គ្រួសារ

តារាង៣: ប្រភេទនៃដំបូលផ្ទះ

ប្រភេទនៃដំបូលផ្ទះ	ក្រចេះ		មណ្ឌលគីរី		ព្រះវិហារ		រតនៈគីរី		ស្ទឹងត្រែង	
	ចំនួន	%	ចំនួន	%	ចំនួន	%	ចំនួន	%	ចំនួន	%
បេតុង	1,560	1.9	58	0.3	272	0.5	142	0.4	974	3.1
ក្បឿង	36,927	44.1	1,920	10.1	9,789	19.5	2,670	7.1	1,589	5.1
ស័ង្កសី / ហ្វីប្រ	38,322	45.8	15,586	81.9	36,449	72.6	33,211	87.9	26,700	85.4
ប្រក់ស្លឹក	4,777	5.7	595	3.1	3,521	7.0	765	2.0	1,829	5.9
ផ្សេងទៀត	2,103	2.5	872	4.6	185	0.4	992	2.6	159	0.5
សរុប	83,689	100	19,031	100	50,216	100	37,780	100	31,251	100

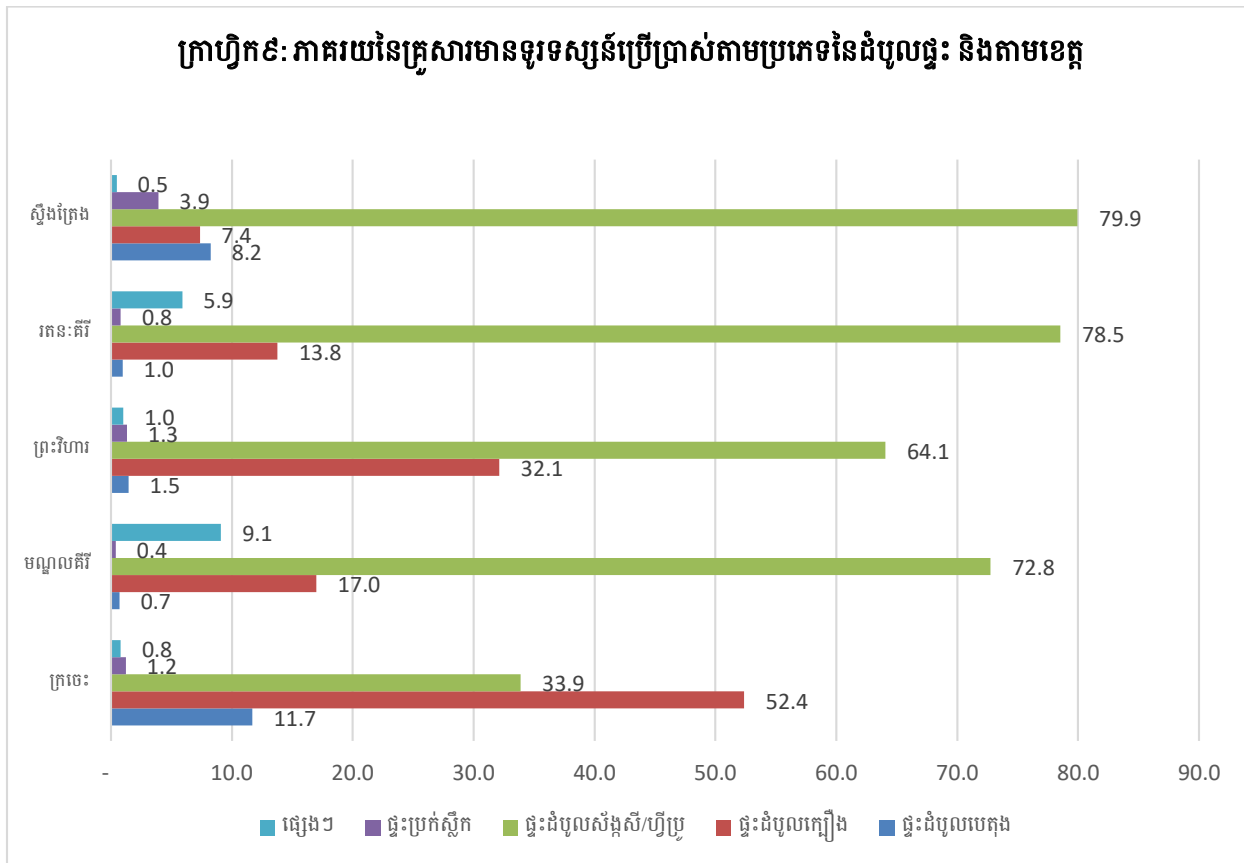
តារាង៣ បានបង្ហាញពីភាគរយ នៃដំបូលផ្ទះរបស់ប្រជាពលរដ្ឋតាមខេត្តទាំង៥ ពីច្រើនទៅតិច តាមលំដាប់៖ **ខេត្តរតនៈគីរី** ដំបូលផ្ទះប្រក់អំពីស័ង្កសី/ហ្វីប្រ ខ្ពស់ជាងគេមាន ៨៧.៩% បន្ទាប់មកខេត្ត **ស្ទឹងត្រែង** ៨៥.៤% **ខេត្តមណ្ឌលគីរី** ៨១.៩% **ខេត្តព្រះវិហារ** ៧២.៦% និង**ខេត្តក្រចេះ** ៤៥.៨% ចំណែកផ្ទះដំបូលប្រក់អំពីស្លឹក ភាគរយដែលខ្ពស់ជាងគេគឺ **ខេត្តព្រះវិហារ** ៧% បន្ទាប់មក**ខេត្តស្ទឹងត្រែង** ៥.៩% **ខេត្តក្រចេះ** ៥.៧% **ខេត្តមណ្ឌលគីរី** ៣.១% និង**ខេត្តរតនៈគីរី** ២ % ។

ខ. ការប្រើប្រាស់អគ្គិសនីតាមប្រភេទនៃដំបូលផ្ទះ



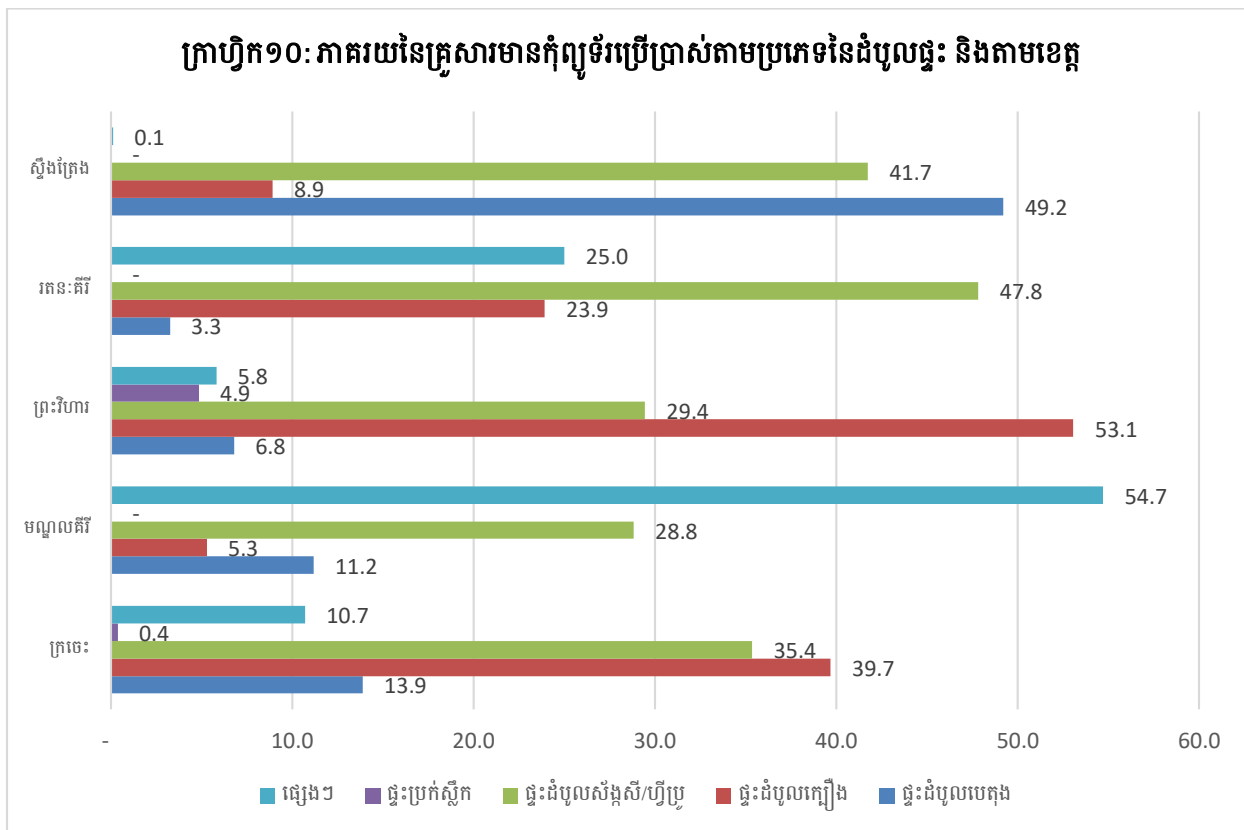
ក្រាហ្វិក៧ បានបង្ហាញថាពីការប្រើប្រាស់អគ្គិសនីខេត្តទាំង៥៖ គ្រួសារដែលមានដំបូលផ្ទះប្រក់អំពីស៊ុន/ហ្វីប្រូ និងមានអគ្គិសនីប្រើប្រាស់នៅ ខេត្តស្ទឹងត្រែង មានចំនួនរហូតទៅដល់ ៨៣.១% ខេត្តរតនៈគីរី មានចំនួន ៧៩.៩% ខេត្តមណ្ឌលគីរី មានចំនួន ៧៨.៦% និងខេត្តព្រះវិហារ មានចំនួន ៦៨.៨% ចំណែកក្នុង ខេត្តក្រចេះ វិញគ្រួសារដែលមានដំបូលផ្ទះប្រក់អំពីក្បឿង និងមានអគ្គិសនីប្រើប្រាស់ មានចំនួន ៥៧.១% ។

គ. គ្រួសារដែលមានទូរទស្សន៍ប្រើប្រាស់ប្រភេទនៃដំបូលផ្ទះ



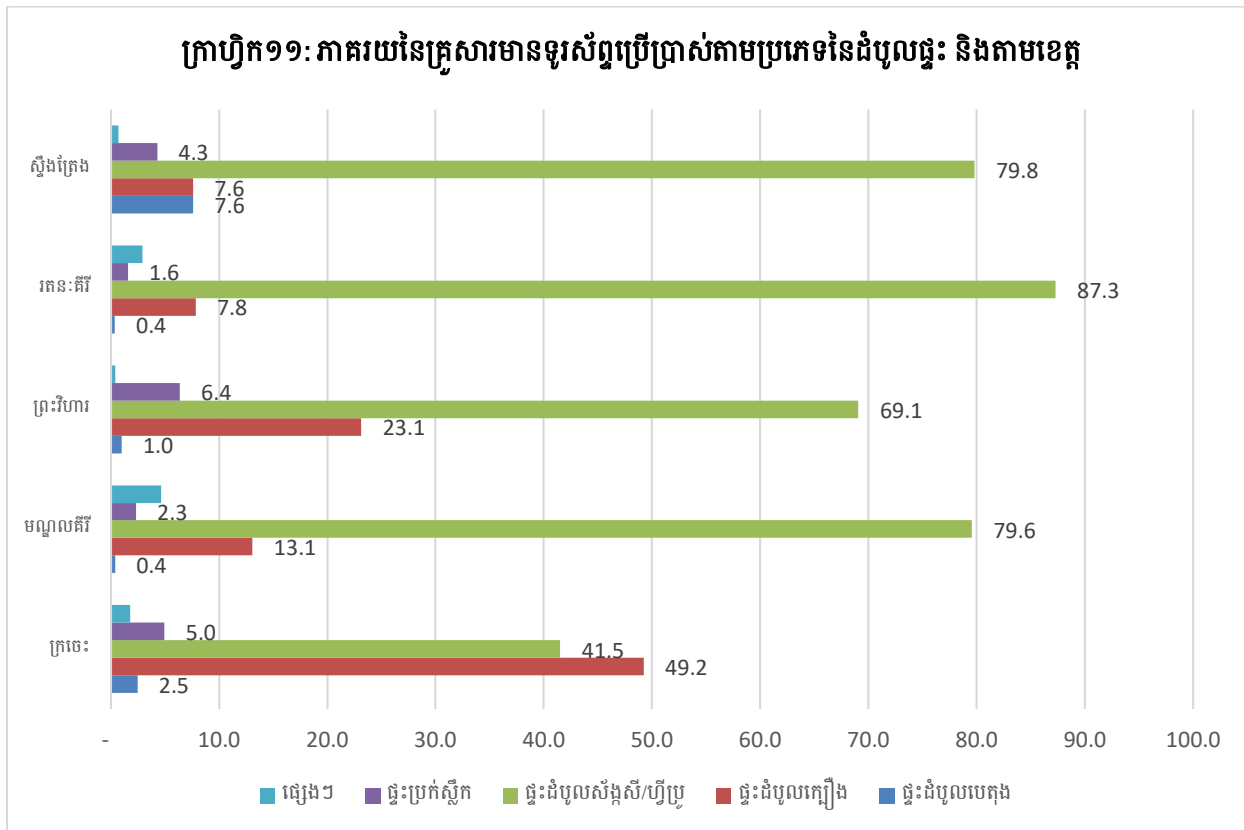
ក្រាហ្វិក៩ បានបង្ហាញថា៖ គ្រួសារដែលមានទូរទស្សន៍ប្រើប្រាស់ស្របជាមួយ និងការប្រើប្រាស់អគ្គិសនីមានគ្រប់ខេត្តទាំង៥ របស់គ្រួសារក្នុង **ខេត្តស្ទឹងត្រែង** ខ្ពស់ជាងគេដែលមានផ្ទះដំបូលប្រក់អំពីស័ង្កសី/ហ្វីប្រូ មានរហូតទៅដល់ ៧៩.៩% និងគ្រួសារដែលមានផ្ទះដំបូលប្រក់អំពីស្លឹកត្រឹមតែ ០.៥% ប៉ុណ្ណោះ ។ ដោយឡែកនៅក្នុង **ខេត្តរតនៈគីរី** វិញគ្រួសារដែលមានទូរទស្សន៍ប្រើប្រាស់ ដែលមានផ្ទះដំបូលប្រក់អំពីស័ង្កសី/ហ្វីប្រូ មានតែ ៧៨.៥% និងគ្រួសារដែលមានផ្ទះដំបូលប្រក់អំពីស្លឹក និងមានទូរទស្សន៍ប្រើប្រាស់ ០.៨% ប៉ុណ្ណោះ ។ **ខេត្តមណ្ឌលគីរី** គ្រួសារដែលមានទូរទស្សន៍ប្រើប្រាស់ ដែលមានផ្ទះដំបូលប្រក់អំពីស័ង្កសី/ហ្វីប្រូមាន ៧២.៨% ចំណែកគ្រួសារដែលមានផ្ទះដំបូលប្រក់អំពីស្លឹក និងមានទូរទស្សន៍ប្រើប្រាស់មានតែ ០.៤% ។ **ខេត្តព្រះវិហារ** គ្រួសារដែលមានទូរទស្សន៍ប្រើប្រាស់ ដែលមានផ្ទះដំបូលប្រក់អំពីស័ង្កសី/ហ្វីប្រូមាន ៦៤.១% ចំណែកគ្រួសារដែលមានផ្ទះដំបូលប្រក់អំពីស្លឹក និងមានទូរទស្សន៍ប្រើប្រាស់មាន ១.៣% ។ ដោយឡែក **ខេត្តក្រចេះ** ចំពោះគ្រួសារដែលមានផ្ទះដំបូលក្បឿង និងមានទូរទស្សន៍ប្រើប្រាស់រហូតទៅដល់ ៥២.៤% និងគ្រួសារដែលមានផ្ទះដំបូលប្រក់អំពីស្លឹក និងមានទូរទស្សន៍ប្រើប្រាស់ត្រឹមតែ ១.២% ប៉ុណ្ណោះ។

ឃ. គ្រួសារដែលមានកុំព្យូទ័រប្រើប្រាស់ប្រភេទនៃដំបូលផ្ទះ



ក្រាហ្វិក្រា ១០ បានបង្ហាញពីគ្រួសារដែលមានកុំព្យូទ័រប្រើប្រាស់ស្រដៀងគ្នាជាមួយនិង គ្រួសារដែលមានអគ្គិសនីប្រើប្រាស់នៅតាមផ្ទះផងដែរ។

ង. គ្រួសារដែលមានទូរស័ព្ទដៃប្រើប្រាស់តាមប្រភេទនៃដំបូលផ្ទះ



ក្រាហ្វិក១១ បានបង្ហាញថា៖ ភាគរយដែលខ្ពស់ជាងគេរបស់គ្រួសារ នៃប្រភេទដំបូលផ្ទះរបស់ប្រជាពលរដ្ឋតាមបណ្តាលខេត្តទាំង៥ ដែលមានដំបូលផ្ទះប្រក់អំពីស័ង្កសី/ហ្វីប្រូ និងមានទូរស័ព្ទដៃប្រើប្រាស់ដែលមានភាគរយខ្ពស់ជាងគេក្នុង **ខេត្តរតនៈគីរី** មានចំនួន ៨៧.៣% បន្ទាប់មក **ខេត្តស្ទឹងត្រែង** មានចំនួន៧៩.៨% **ខេត្តមណ្ឌលគីរី** ៧៩.៦មានចំនួន % **ខេត្តព្រះវិហារ** មានចំនួន ៦៩.១% ដោយឡែកនៅក្នុង **ខេត្តក្រចេះ** វិញគ្រួសារមានដំបូលផ្ទះប្រក់អំពីក្រឡឹង និងមានទូរស័ព្ទដៃប្រើប្រាស់មានភាគរយខ្ពស់ជាងគេវិញគឺចំនួន ៤៩.២% ។

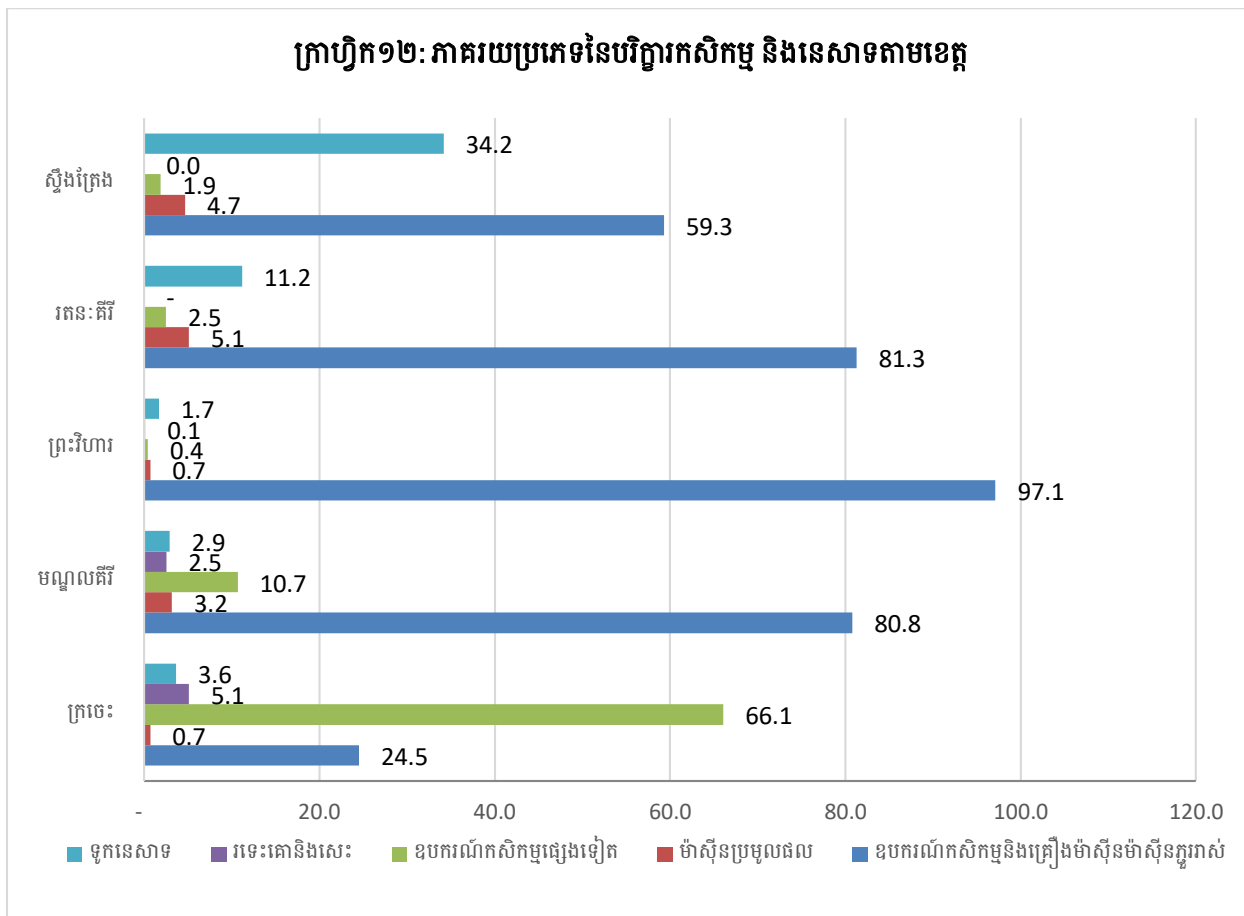
២.១.៥ សម្ភារៈបរិក្ខារដែលទាក់ទងការដឹកជញ្ជូន គ្រឿងម៉ាស៊ីន និងយានយន្ត

តារាង៤: ប្រភេទបរិក្ខារតាមប្រភេទ និងតាមខេត្ត

ប្រភេទនៃបរិក្ខារ	ក្រចេះ		មណ្ឌលគិរី		ព្រះវិហារ		រតនៈគិរី		ស្ទឹងត្រែង	
	ចំនួន	%	ចំនួន	%	ចំនួន	%	ចំនួន	%	ចំនួន	%
កសិកម្ម និងនេសាទ	69,811	46.4	4,107	16.2	24,674	40.2	5,838	10.7	14,135	30.9
សេវាដឹកជញ្ជូន	8,744	5.8	698	2.7	679	1.1	1,061	1.9	3,214	7.0
សេវាដឹកជញ្ជូន និងប្រើប្រាស់ ផ្ទាល់ខ្លួន	71,743	47.7	20,622	81.1	36,081	58.7	47,561	87.3	28,368	62.1
សរុប	150,298	100	25,427	100	61,434	100	54,460	100	45,717	100

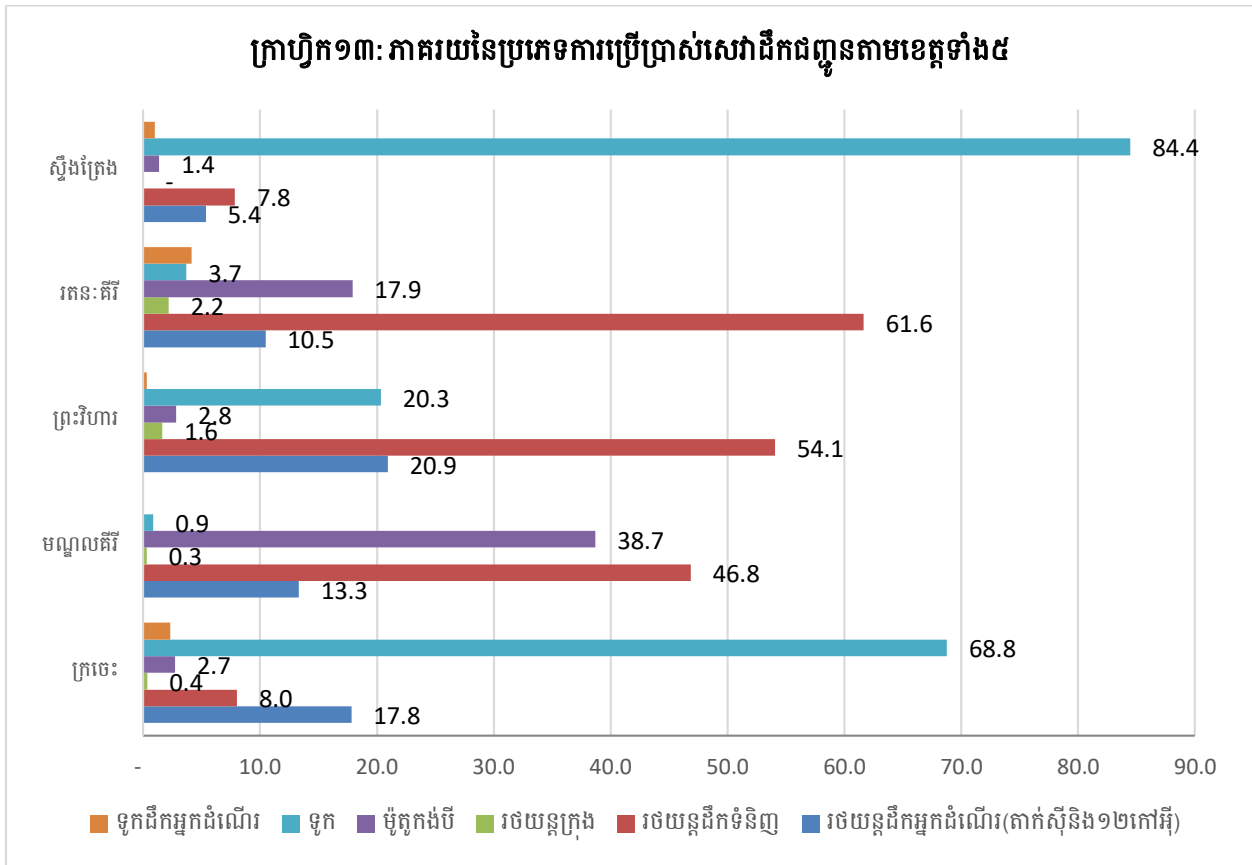
តារាង៤ បានបង្ហាញថា៖ ចំនួនភាគរយនៃការប្រើប្រាស់ប្រភេទបរិក្ខារកសិកម្ម និងនេសាទ ក្នុងខេត្តក្រចេះ មានចំនួន ៦៩.៨១១ ស្មើនឹង ៤៦.៤% ខេត្តមណ្ឌលគិរី មានចំនួន ៤.១០៧ ស្មើនឹង ១៦.២ % ខេត្តព្រះវិហារ មានចំនួន ២៤.៦៧៤ ស្មើនឹង ៤០.២% ខេត្តរតនៈគិរី មានចំនួន ៥.៨៣៨ ស្មើនឹង ១០.៧% និងខេត្តស្ទឹងត្រែង មានចំនួន ១៤.១៣៥ ស្មើនឹង ៣០.៩% ដូចនេះក្នុងចំណោមខេត្តទាំង៥ គឺខេត្តក្រចេះ មានភាគរយនៃការប្រើប្រាស់ប្រភេទបរិក្ខារកសិកម្ម និងនេសាទច្រើនជាងគេ ដែលមានរហូតទៅដល់ ៤៦.៤% ។

ក. ប្រភេទនៃបរិក្ខារសម្រាប់ប្រើប្រាស់ក្នុងផ្នែកកសិកម្ម និងនេសាទ



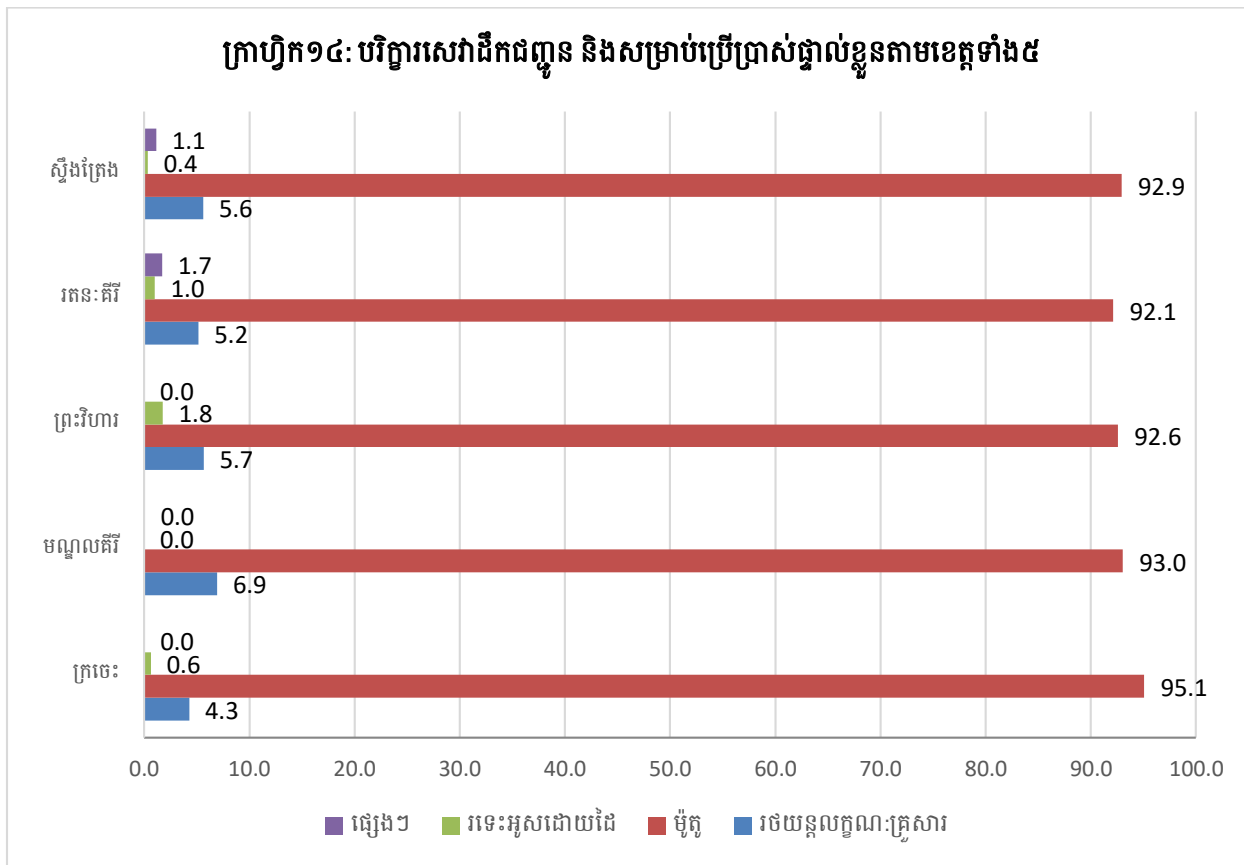
ក្រាហ្វិក១២ បានបង្ហាញថា៖ ខេត្តព្រះវិហារ ប្រើប្រាស់ឧបករណ៍កសិកម្ម និងគ្រឿងម៉ាស៊ីនភ្ជួររាស់ មានភាគរយខ្ពស់ជាងគេរហូតដល់ ៩៧.១% ចំណែកការប្រើប្រាស់រទេះគោ និងសេះមានត្រឹមតែ ០.១% ប៉ុណ្ណោះ។ ខេត្តកោះកុង ប្រើប្រាស់ឧបករណ៍កសិកម្ម និងគ្រឿងម៉ាស៊ីនភ្ជួររាស់ មានភាគរយខ្ពស់បន្ទាប់ ៨១.៣% និងមិនមានការប្រើប្រាស់កំលាំងអ្នកទាញដោយរទេះគោ និងសេះទេ។ ខេត្តមណ្ឌលគិរី មានការប្រើប្រាស់ឧបករណ៍កសិកម្ម និងគ្រឿងម៉ាស៊ីនភ្ជួររាស់ ៨០.៨% ដោយឡែកការប្រើប្រាស់កំលាំងអ្នកទាញដោយរទេះគោ និងសេះមានត្រឹមតែ ២.៥% ប៉ុណ្ណោះ ។ ខេត្តស្ទឹងត្រែង ប្រើប្រាស់ឧបករណ៍កសិកម្ម និងគ្រឿងម៉ាស៊ីនភ្ជួររាស់ ៥៩.៣% និងពុំមានការប្រើប្រាស់កំលាំងអ្នកទាញដោយរទេះគោ និងសេះទេ ហើយមានការប្រើប្រាស់ទូកនេសាទ រហូតដល់ ៣៤.២% ។ ខេត្តក្រចេះ វិញមានការប្រើប្រាស់ឧបករណ៍កសិកម្មផ្សេងៗទៀតរហូតដល់ ៦៦.១% និងមានការប្រើប្រាស់កំលាំងអ្នកទាញដោយរទេះគោ និងសេះ ៥.១% ផងដែរ ។

ខ. ប្រភេទនៃសេវាដឹកជញ្ជូន



ក្រាហ្វិក១៣ បានបង្ហាញថា៖ ភាគរយនៃប្រភេទការប្រើប្រាស់សេវាដឹកជញ្ជូនដោយទូក មានភាគរយខ្ពស់ជាងគេក្នុងខេត្តស្ទឹងត្រែង ៨៤.៤% និងខេត្តក្រចេះ ៦៨.៨% ចំពោះខេត្តរតនៈគីរី ភាគរយនៃប្រភេទការប្រើប្រាស់សេវាដឹកជញ្ជូនដោយរថយន្តដឹកទំនិញ ៦១.៦% ខេត្តព្រះវិហារ ៥៤.១% និងខេត្តមណ្ឌលគីរី ត្រឹមតែ ៤៦.៨% ប៉ុណ្ណោះ។

គ. បរិក្ខារសេវាដឹកជញ្ជូនសម្រាប់ប្រើប្រាស់ផ្ទាល់ខ្លួន

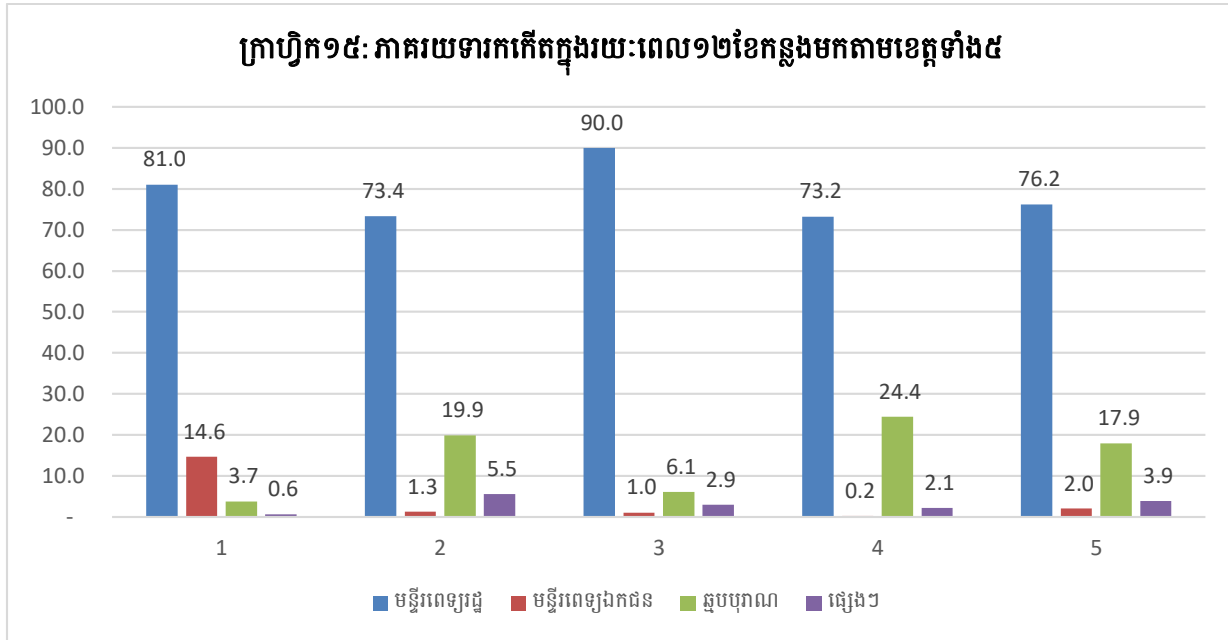


ក្រាហ្វិក១៤ បានបង្ហាញថា៖ បរិក្ខារសេវាដឹកជញ្ជូន និងសម្រាប់ប្រើប្រាស់ផ្ទាល់ខ្លួនដោយម៉ូតូ មានភាគរយខ្ពស់គ្រប់ខេត្តទាំង៥ ខេត្តក្រចេះ ៩៥.១% ខេត្តមណ្ឌលគិរី ៩៣% ខេត្តស្ទឹងត្រែង ៩២.៩% ខេត្តព្រះវិហារ ៩២.៦% និងខេត្តរតនៈគិរី ៩២.១% ។ ចំពោះបរិក្ខារសេវាដឹកជញ្ជូន និង សម្រាប់ការ ប្រើប្រាស់ផ្ទាល់ខ្លួន ដោយរថយន្តលក្ខណៈគ្រួសារក៏មានគ្រប់ខេត្តទាំង៥ផងដែរ ខេត្តមណ្ឌលគិរី ៦.៨% ខេត្តព្រះវិហារ ៥.៧% ខេត្តស្ទឹងត្រែង ៥.៦% ខេត្តរតនៈគិរី ៥.២% និងខេត្តក្រចេះ ៤.៣% ។

២.២. អត្រាកំណើត និងមរណភាព

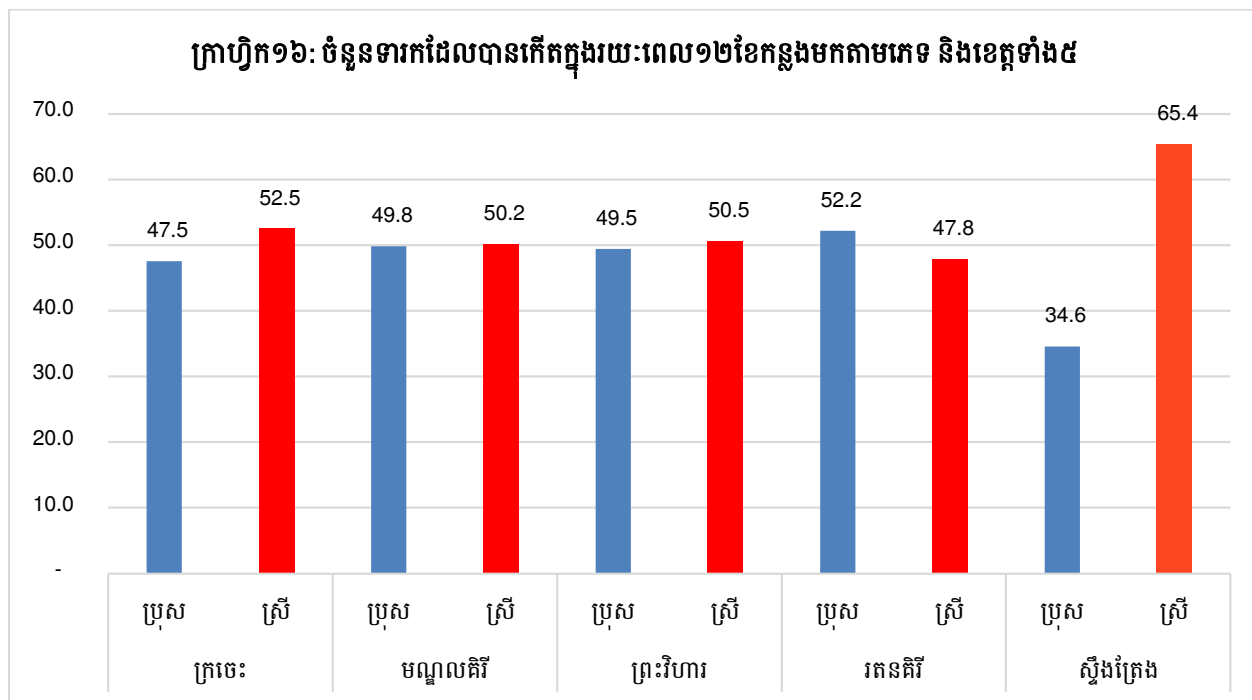
២.២.១ អត្រាកំណើត

ក. ទឹកនៃឯទារកកើតក្នុងរយៈពេល១២ខែកន្លងមក



ក្រាហ្វិក១៥ បានបង្ហាញថា៖ ភាគរយរបស់ទារកដែលបានកើតក្នុងរយៈពេល១២ខែកន្លងមកតាមខេត្តទាំង៥មាន៖ **ខេត្តក្រចេះ** ទារកដែលបានកើតសរុបចំនួន ៥.៩៧៧ នាក់ ក្នុងនោះទារកដែលបានកើតក្នុងមន្ទីរពេទ្យរដ្ឋមាន ៤.៨៤៤ នាក់ស្មើនឹង ៨១% មន្ទីរពេទ្យឯកជនមានចំនួន ៨៧៥ នាក់ស្មើនឹង ១៤.៦% ឆ្លុបបុរាណមាន ២២២ នាក់ស្មើនឹង ៣.៧% ។ **ខេត្តមណ្ឌលគិរី** ទារកដែលបានកើតក្នុងរយៈពេល១២ខែកន្លងមកសរុបចំនួន ១.៥០៥ នាក់បានកើតមន្ទីរពេទ្យរដ្ឋមានចំនួន ១.១០៤ នាក់ស្មើនឹង ៧៣.៤% មន្ទីរពេទ្យឯកជនមានចំនួន ១៩ នាក់ស្មើនឹង ១.៣% និងឆ្លុបបុរាណមានចំនួន ២៩៩ នាក់ស្មើនឹង ១៩.៩% ។ **ខេត្តព្រះវិហារ** ទារកដែលបានកើតក្នុងរយៈពេល១២ខែកន្លងមកសរុបចំនួន ៣.៩៧១ នាក់បានកើតមន្ទីរពេទ្យរដ្ឋចំនួន ៣.៥៧៣ នាក់ស្មើនឹង ៩០% មន្ទីរពេទ្យឯកជនមានចំនួន ៤១ នាក់ស្មើនឹង ១% និងឆ្លុបបុរាណមានចំនួន ២៥៧ នាក់ស្មើនឹង ៦.៥% ។ **ខេត្តរតនៈគិរី** ទារកដែលបានកើតក្នុងរយៈពេល១២ខែកន្លងមកសរុបចំនួន ៣.៤៧៥ នាក់បានកើតមន្ទីរពេទ្យរដ្ឋមានចំនួន ២.៥៤៥ នាក់ស្មើនឹង ៧៣.២% មន្ទីរពេទ្យឯកជនមានចំនួន ៨ នាក់ស្មើនឹង ០.២% និងឆ្លុបបុរាណមានចំនួន ៨៤៨ នាក់ស្មើនឹង ២៤.៤% ។ **ខេត្តស្ទឹងត្រែង** ទារកដែលបានកើតក្នុងរយៈពេល១២ខែកន្លងមកសរុបចំនួន ២.៣៧០ នាក់បានកើតមន្ទីរពេទ្យរដ្ឋមានចំនួន ១.៨០៧ នាក់ស្មើនឹង ៧៦.២% មន្ទីរពេទ្យឯកជនមានចំនួន ៤៧ នាក់ស្មើនឹង ២% និងឆ្លុបបុរាណមានចំនួន ៥២៤ នាក់ស្មើនឹង ១៧.៩% ។

ខ. ទារកកើតក្នុងរយៈពេល១២ខែកន្លងមកតាមភេទ



ក្រាហ្វិក១៦ បានបង្ហាញថា៖ **ខេត្តក្រចេះ** ទារកដែលបានកើតក្នុងរយៈពេល១២ខែកន្លងមកសរុបចំនួន ៩៩៧៧ នាក់ដែលមានទារកភេទស្រីស្មើនឹង ៥២.៥% **ខេត្តមណ្ឌលគិរី** ទារកដែលបានកើតក្នុងរយៈពេល១២ខែកន្លងមកសរុបចំនួន ១.៥០៥ នាក់ដែលមានទារកភេទស្រីស្មើនឹង ៥០.២% **ខេត្តព្រះវិហារ** ទារកដែលបានកើតក្នុងរយៈពេល១២ខែកន្លងមកសរុបចំនួន ៣.៩៧១ នាក់ដែលមានទារកភេទស្រីស្មើនឹង ៥០.៥% **ខេត្តរតនគិរី** ទារកដែលបានកើតក្នុងរយៈពេល១២ខែកន្លងមកសរុបចំនួន ៣.៤៧៥ នាក់ដែលមានទារកភេទស្រីស្មើនឹង ៤៧.៨% **ខេត្តស្ទឹងត្រែង** ទារកដែលបានកើតក្នុង រយៈពេល១២ខែកន្លងមកសរុបចំនួន ២.៣៧០ នាក់ដែលមានទារកភេទស្រីស្មើនឹង ៦៥.៤% ។

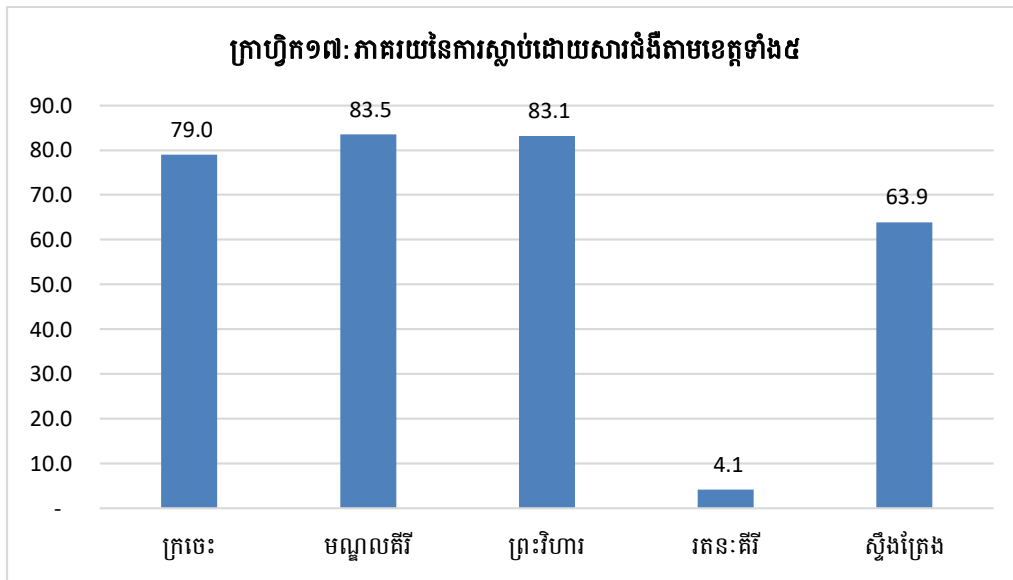
២.២.២ មរណភាព

ក. ជំងឺ

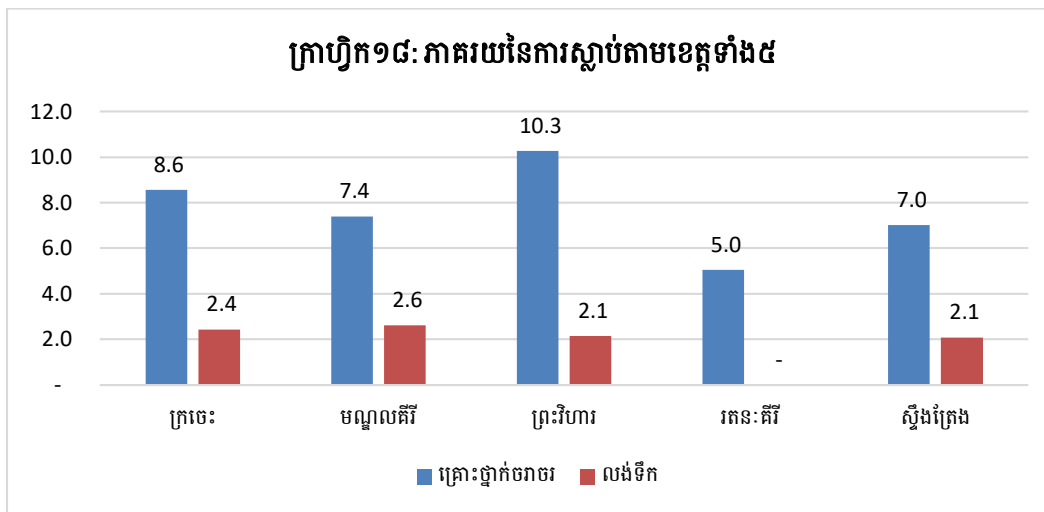
តារាង៥: មូលហេតុនៃការស្លាប់រយៈពេល១២ខែកន្លងមកតាមខេត្តទាំង៥

មូលហេតុចម្បងនៃការស្លាប់	ក្រចេះ	មណ្ឌលគិរី	ព្រះវិហារ	រតនៈគិរី	ស្ទឹងត្រែង
1- ជំងឺ	1,135	192	542	23	246
2- គ្រោះថ្នាក់ចរាចរ	123	17	67	28	27
3- លង់ទឹក	35	6	14	-	8
4- ពស់ចឹក	8	1	3	-	3
5- ឃាតកម្ម	11	5	9	1	6
6- ផ្សេងៗ	125	9	17	503	95
សរុប	1,437	230	652	555	385

តារាង៥ និងក្រាហ្វិក១៧ បានបង្ហាញថា៖ នៅ ខេត្តក្រចេះ ចំនួនអ្នកស្លាប់សរុបមាន ១.៤៣៧ នាក់ ក្នុងនោះស្លាប់ដោយសារជំងឺមានចំនួន ១.១៣៥ នាក់ ស្មើនឹង ៧៩% ខេត្តមណ្ឌលគិរី មានចំនួនអ្នកស្លាប់ ២៣០ នាក់ ក្នុងនោះស្លាប់ដោយសារជំងឺមាន ១៩២ នាក់ ស្មើនឹង ៨៣.៥% ខេត្តព្រះវិហារ មានចំនួនអ្នកស្លាប់ ៦៥២ នាក់ ក្នុងនោះស្លាប់ដោយសារជំងឺមាន ៥៤២ នាក់ ស្មើនឹង ៨៣.១% ខេត្តរតនៈគិរី មានចំនួនអ្នកស្លាប់ ៥៥៥ នាក់ ក្នុងនោះស្លាប់ដោយសារជំងឺមាន ២៣ នាក់ ស្មើនឹង ៤.១% និង ខេត្តស្ទឹងត្រែង ចំនួនអ្នកស្លាប់មាន ៣៨៥ នាក់ ក្នុងនោះស្លាប់ដោយសារជំងឺមាន ២៤៦ នាក់ ស្មើនឹង ៦៣.៩% នៃចំនួនអ្នកស្លាប់ប្រចាំខេត្តនីមួយៗ ។

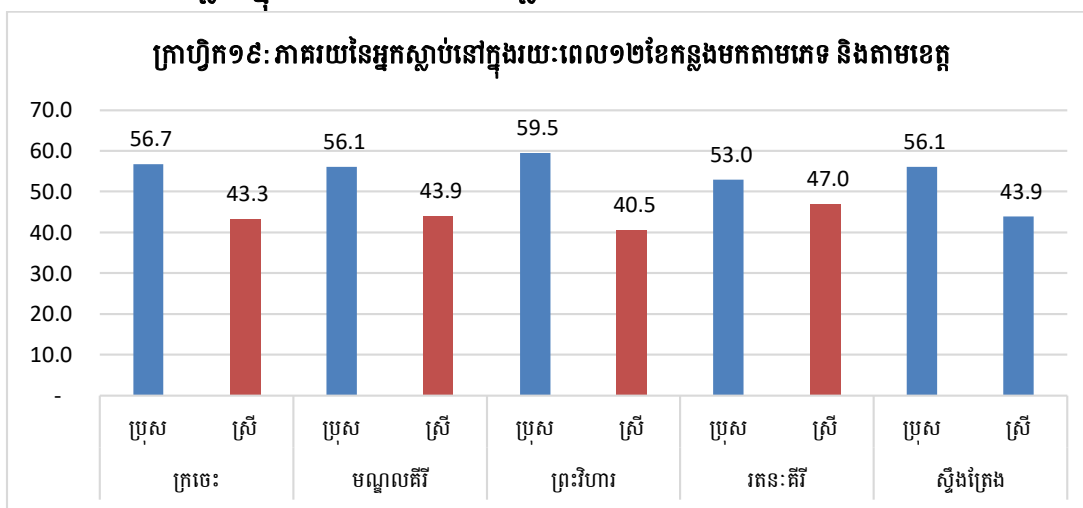


ខ. គ្រោះថ្នាក់ចរាចរណ៍ និងលង់ទឹក



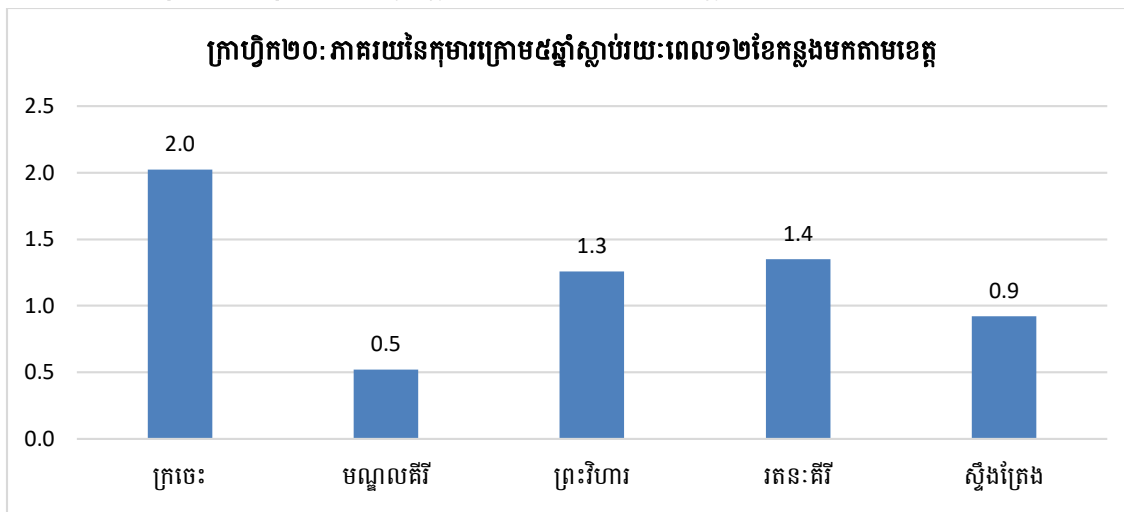
តារាង៥ និងក្រាហ្វិក១៨ បានបង្ហាញថា៖ នៅ **ខេត្តក្រចេះ** ចំនួនអ្នកស្លាប់សរុបមាន១.៤៣៧ នាក់ ក្នុងនោះស្លាប់ដោយសារគ្រោះថ្នាក់ចរាចរណ៍ ៨.៦% និងលង់ទឹក ២.៤% **ខេត្តមណ្ឌលគិរី** ចំនួនអ្នកស្លាប់សរុបមាន ២៣០ នាក់ ក្នុងនោះស្លាប់ដោយសារគ្រោះថ្នាក់ចរាចរណ៍ ៧.៤% និងលង់ទឹក ២.៦% **ខេត្តព្រះវិហារ** ចំនួនអ្នកស្លាប់សរុបមាន ៦៥២ នាក់ ក្នុងនោះស្លាប់ដោយសារគ្រោះថ្នាក់ចរាចរណ៍ ១០.៣% និងលង់ទឹក ២.១% **ខេត្តរតនៈគិរី** ចំនួនអ្នកស្លាប់សរុបមាន ៥៥៥ នាក់ ក្នុងនោះស្លាប់ដោយសារគ្រោះថ្នាក់ចរាចរណ៍ ៥% និងមិនមានករណីលង់ទឹក និង**ខេត្តស្ទឹងត្រែង** ចំនួនអ្នកស្លាប់សរុបមាន ៣៨៥ នាក់ ក្នុងនោះស្លាប់ដោយសារគ្រោះថ្នាក់ចរាចរណ៍ ៧% និងស្លាប់ដោយសារលង់ទឹក ២.១% ។ គួរគិតសម្គាល់ឃើញថា៖ អត្រានៃការស្លាប់ដោយគ្រោះថ្នាក់ចរាចរណ៍នៅក្នុង**ខេត្តព្រះវិហារ** មានអត្រាស្លាប់ខ្ពស់ជាងក្នុងចំណោមខេត្តទាំង៥ ដែលមានរហូតទៅដល់ ១០.៣%។

គ. ការស្លាប់ក្នុងរយៈពេល១២ខែកន្លងមកតាមភេទ



ក្រាហ្វិក១៩ បានបង្ហាញថា៖ នៅ **ខេត្តក្រចេះ** ចំនួនអ្នកស្លាប់សរុបមាន ១.៤៣៧ នាក់ ក្នុងនោះមានប្រុស ៥៦.៧% និងស្រី ៤៣.៣% **ខេត្តមណ្ឌលគិរី** ចំនួនអ្នកស្លាប់សរុបមាន ២៣០ នាក់ ក្នុងនោះមានប្រុស ៥៦.១% និងស្រី ៤៣.៩% **ខេត្តព្រះវិហារ** ចំនួនអ្នកស្លាប់សរុបមាន ៦៥២ នាក់ ក្នុងនោះមានប្រុស ៥៩.៥% និងស្រី ៤០.៥% **ខេត្តរតនៈគិរី** ចំនួនអ្នកស្លាប់សរុបមាន ៥៥៥ នាក់ ក្នុងនោះមានប្រុស ៥៣% និងស្រី ៤៧% និង**ខេត្តស្ទឹងត្រែង** ចំនួនអ្នកស្លាប់សរុបមាន ៣៨៥ នាក់ ក្នុងនោះមានប្រុស ៥៦.១% និងស្រី ៤៣.៩% ។

យ. កុមារអាយុក្រោម៥ឆ្នាំស្លាប់រយៈពេល១២ខែកន្លងមក



ក្រាហ្វិក២០ បានបង្ហាញថា៖ នៅ **ខេត្តក្រចេះ** ចំនួនអ្នកស្លាប់សរុបមាន១.៤៣៧នាក់ ក្នុងនោះមានកុមារអាយុក្រោម៥ឆ្នាំ ២% **ខេត្តមណ្ឌលគិរី** ចំនួនអ្នកស្លាប់សរុបមាន ២៣០ នាក់ ក្នុងនោះមានកុមារអាយុក្រោម៥ឆ្នាំ ០.៥% **ខេត្តព្រះវិហារ** ចំនួនអ្នកស្លាប់សរុបមាន ៦៥២ នាក់ ក្នុងនោះមានកុមារអាយុក្រោម៥ឆ្នាំ ១.៣% **ខេត្តរតនៈគិរី** ចំនួនអ្នកស្លាប់សរុបមាន ៥៥៥ នាក់ ក្នុងនោះមានកុមារអាយុក្រោម៥ឆ្នាំ ១.៤% និង**ខេត្តស្ទឹងត្រែង** ចំនួនអ្នកស្លាប់សរុបមាន ៣៨៥ នាក់ ក្នុងនោះមានកុមារអាយុក្រោម៥ឆ្នាំ ០.៩%។

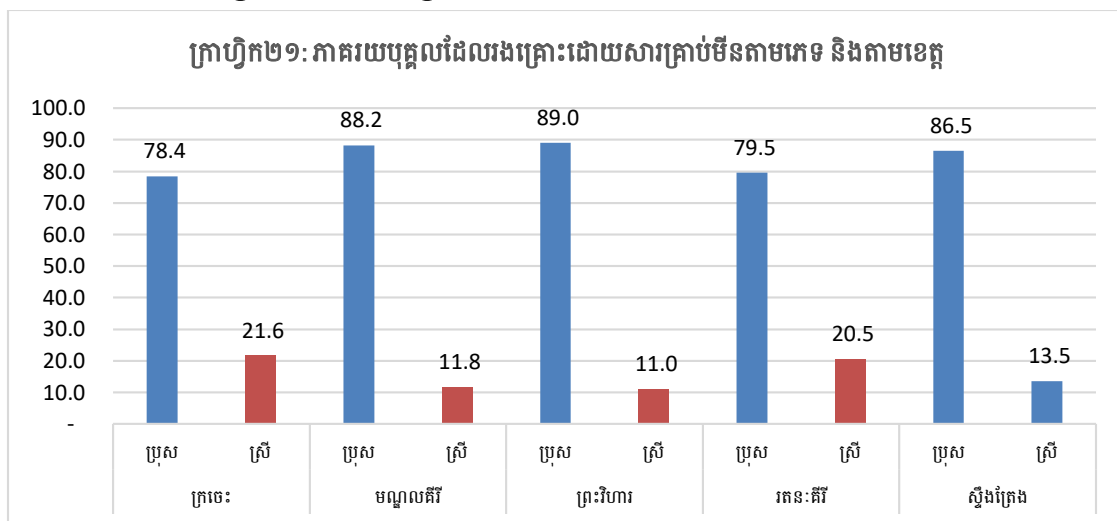
២.៣ ប្រជាជនពិការ

២.៣.១ ពិការភាពនៃបុគ្គល

តារាង៦: ពិការភាពនៃបុគ្គលតាមខេត្តទាំង៥

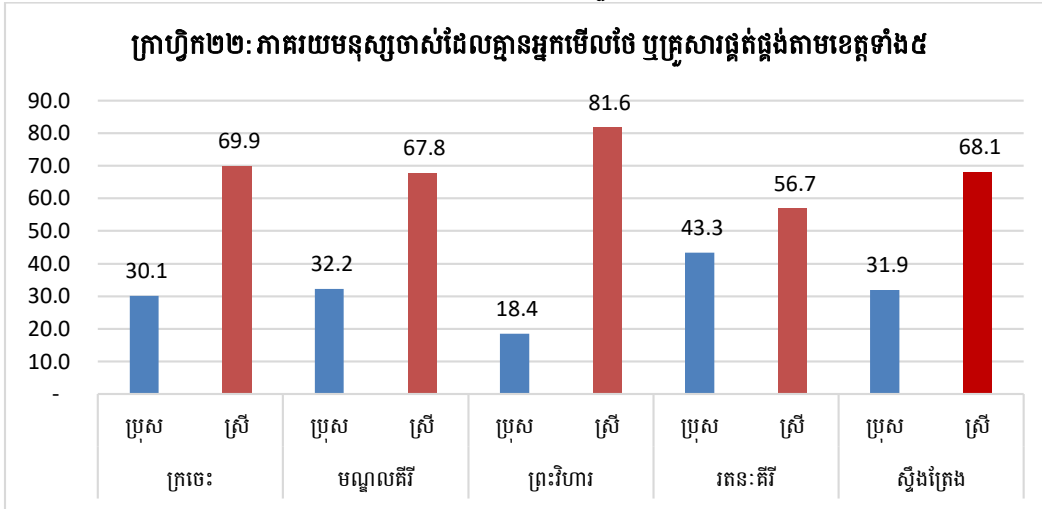
បរិយាយ	ក្រចេះ	មណ្ឌលគីរី	ព្រះវិហារ	រតនគីរី	ស្ទឹងត្រែង
បុគ្គលដែលរងគ្រោះដោយសារគ្រាប់មីន	1,796	660	869	1,665	723
មនុស្សចាស់ដែលគ្មានអ្នកមើលថែ	139	68	337	44	52
អនីតិជនដែលពិការ (អាយុក្រោម១៨ឆ្នាំ)	206	202	76	194	72
បុគ្គលពិការដែលមានចំណូល	401	173	216	475	164
បុគ្គលពិការដែលគ្មានចំណូល	421	44	52	583	232

ក. ការរងគ្រោះដោយសារគ្រាប់មីន



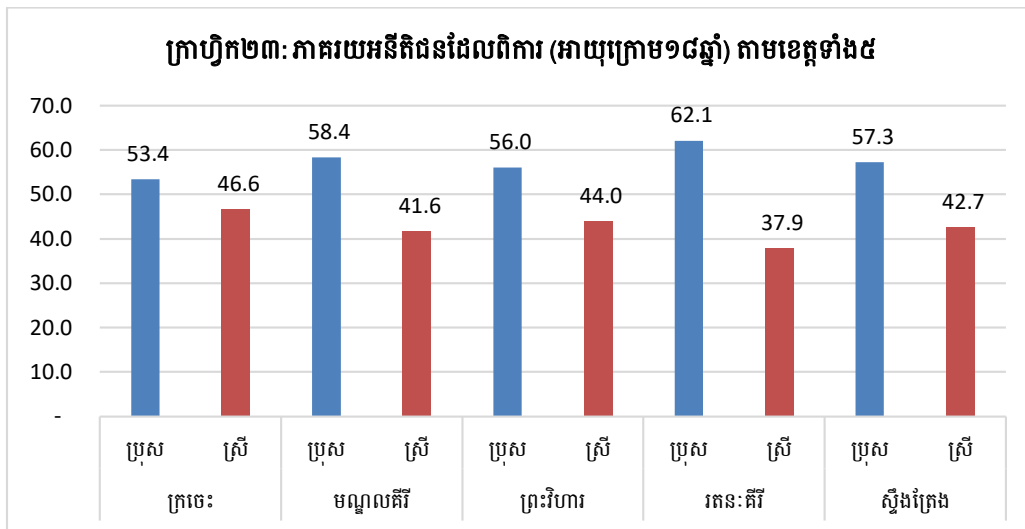
តារាង៦ និងក្រាហ្វិក២១ បានបង្ហាញថា៖ **ខេត្តក្រចេះ** អ្នករងគ្រោះដោយសារគ្រាប់មីនសរុបចំនួន ១.៧៩៦ នាក់ ក្នុងនោះប្រុស ៧៨.៤% និងស្រី ២១.៦% **ខេត្តមណ្ឌលគីរី** អ្នករងគ្រោះដោយសារគ្រាប់មីនសរុបចំនួន ៦៦០ នាក់ ក្នុងនោះប្រុស ៨៨.២% និងស្រី ១១.៨% **ខេត្តព្រះវិហារ** អ្នករងគ្រោះដោយសារគ្រាប់មីនសរុបចំនួន ៨៦៩ នាក់ ក្នុងនោះប្រុស ៨៩% និងស្រី ១១% **ខេត្តរតនគីរី** អ្នករងគ្រោះដោយសារគ្រាប់មីនសរុបចំនួន ១.៦៦៥ នាក់ ក្នុងនោះប្រុស ៧៩.៥% និងស្រី ២០.៥% និង**ខេត្តស្ទឹងត្រែង** អ្នករងគ្រោះដោយសារគ្រាប់មីនសរុបចំនួន ៧២៣នាក់ ក្នុងនោះប្រុស ៨៦.៥% និងស្រី ១៣.៥%។ ក្នុងចំណោមខេត្តទាំង៥ **ខេត្តក្រចេះ** មានអ្នករងគ្រោះដោយសារគ្រាប់មីនសរុបច្រើនជាងគេរហូតទៅដល់ ១.៧៩៦ នាក់ ។

ខ. មនុស្សចាស់ដែលគ្មានអ្នកមើលថែ ឬគ្រួសារផ្គត់ផ្គង់



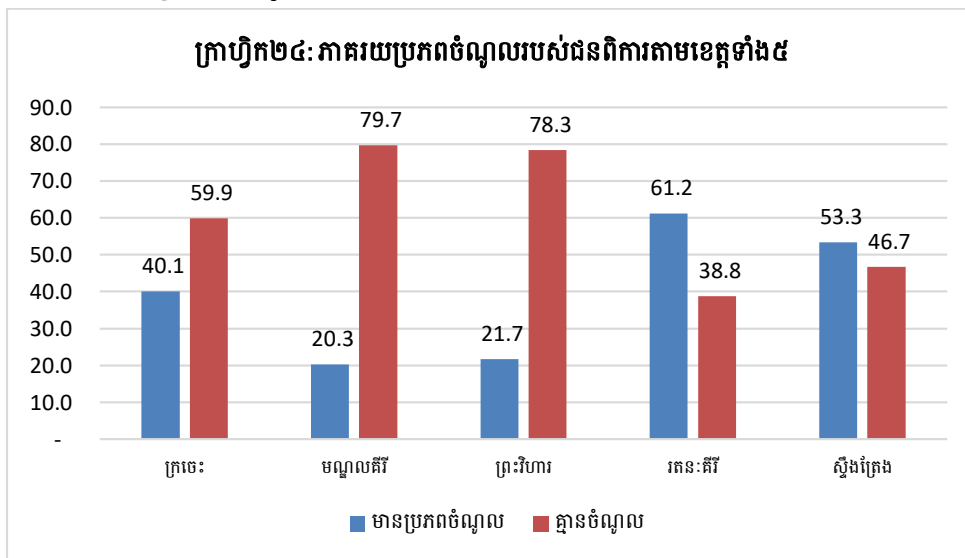
តារាង៦ និងក្រាហ្វិក២២ បានបង្ហាញថា៖ **ខេត្តក្រចេះ** មនុស្សចាស់ដែលគ្មានអ្នកមើលថែ ឬគ្រួសារផ្គត់ផ្គង់សរុបចំនួន ១៣៩ នាក់ ក្នុងនោះមានប្រុស ៣០.១% និងស្រី ៦៩.៩% **ខេត្តមណ្ឌលគិរី** មនុស្សចាស់ដែលគ្មានអ្នកមើលថែ ឬគ្រួសារផ្គត់ផ្គង់សរុបចំនួន ៦៨ នាក់ ក្នុងនោះមានប្រុស ៣២.២% និងស្រី ៦៧.៨% **ខេត្តព្រះវិហារ** មនុស្សចាស់ដែលគ្មានអ្នកមើលថែ ឬគ្រួសារផ្គត់ផ្គង់សរុបចំនួន ៣៣៧ នាក់ ក្នុងនោះមានប្រុស ១៨.៤%និងស្រី ៨១.៦% **ខេត្តរតនៈគិរី** មានមនុស្សចាស់ដែលគ្មានអ្នកមើលថែ ឬគ្រួសារផ្គត់ផ្គង់មានសរុបចំនួន ៤៤ នាក់ ក្នុងនោះមានប្រុស ៤៣.៣% និងស្រី ៥៦.៧% និង**ខេត្តស្ទឹងត្រែង** មនុស្សចាស់ដែលគ្មានអ្នកមើលថែ ឬគ្រួសារផ្គត់ផ្គង់សរុបចំនួន ៥២ នាក់ ក្នុងនោះមានប្រុស ៣១.៩% និងស្រី ៦៨.១% ។

គ. អនីតិជនដែលពិការ (អាយុក្រោម១៨ឆ្នាំ)



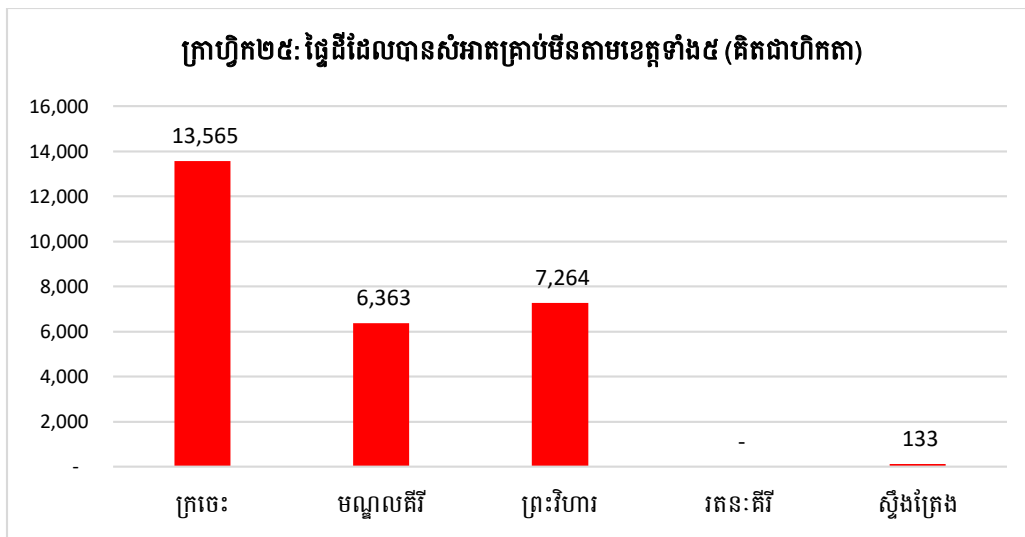
តារាង៦ និងក្រាហ្វិក២៣ បានបង្ហាញថា៖ **ខេត្តក្រចេះ** អនីតិជនដែលពិការ(អាយុក្រោម១៨ឆ្នាំ) សរុបចំនួន ២០៦ នាក់ ក្នុងនោះមានប្រុស ៥៣.៤% និងស្រី ៤៦.៦% **ខេត្តមណ្ឌលគីរី** អនីតិជនដែលពិការ(អាយុក្រោម១៨ឆ្នាំ) សរុបចំនួន ២០២ នាក់ ក្នុងនោះមានប្រុស ៥៨.៤% និងស្រី ៤១.៦% **ខេត្តព្រះវិហារ** អនីតិជនដែលពិការ(អាយុក្រោម១៨ឆ្នាំ) សរុបចំនួន ៧៦ នាក់ ក្នុងនោះមានប្រុស ៥៦% និងស្រី ៤៤% **ខេត្តរតនៈគីរី** អនីតិជនដែលពិការ(អាយុក្រោម១៨ឆ្នាំ) សរុបចំនួន ១៩៤ នាក់ ក្នុងនោះមានប្រុស ៦២.១% និងស្រី ៣៧.៩% និង**ខេត្តស្ទឹងត្រែង** អនីតិជនដែលពិការ(អាយុក្រោម១៨ឆ្នាំ) សរុបចំនួន ៧២ នាក់ ក្នុងនោះមានប្រុស ៥៧.៣% និងស្រី ៤២.៧%។

ឃ. ប្រភពចំណូលជនពិការ



តារាង៦ និងក្រាហ្វិក២៤ បានបង្ហាញថា៖ **ខេត្តក្រចេះ** មានជនពិការសរុបចំនួន ៨២២ នាក់ ក្នុងនោះមានចំណូល ៤០.១% និងគ្មានចំណូល ៥៩.៩% **ខេត្តមណ្ឌលគីរី** មានជនពិការសរុបចំនួន ២១៧ នាក់ ក្នុងនោះមានចំណូល ២០.៣% និងគ្មានចំណូល ៧៩.៧% **ខេត្តព្រះវិហារ** មានជនពិការសរុបចំនួន ២៦៨ នាក់ ក្នុងនោះមានចំណូល ២១.៧%និងគ្មានចំណូល ៧៨.៣% **ខេត្តរតនៈគីរី** មានចំនួនជនពិការសរុបចំនួន ១.០៥៨ នាក់ ក្នុងនោះមានចំណូល ៦១.២% និងគ្មានចំណូល ៣៨.៨% និង**ខេត្តស្ទឹងត្រែង** មានជនពិការសរុបចំនួន ៣៩៦ នាក់ ក្នុងនោះមានចំណូល ៥៣.៣% និងគ្មានចំណូល ៤៦.៧%។

ង. ផ្ទៃដីដែលបានសំអាតគ្រាប់មីន(គិតជាហិកតា)



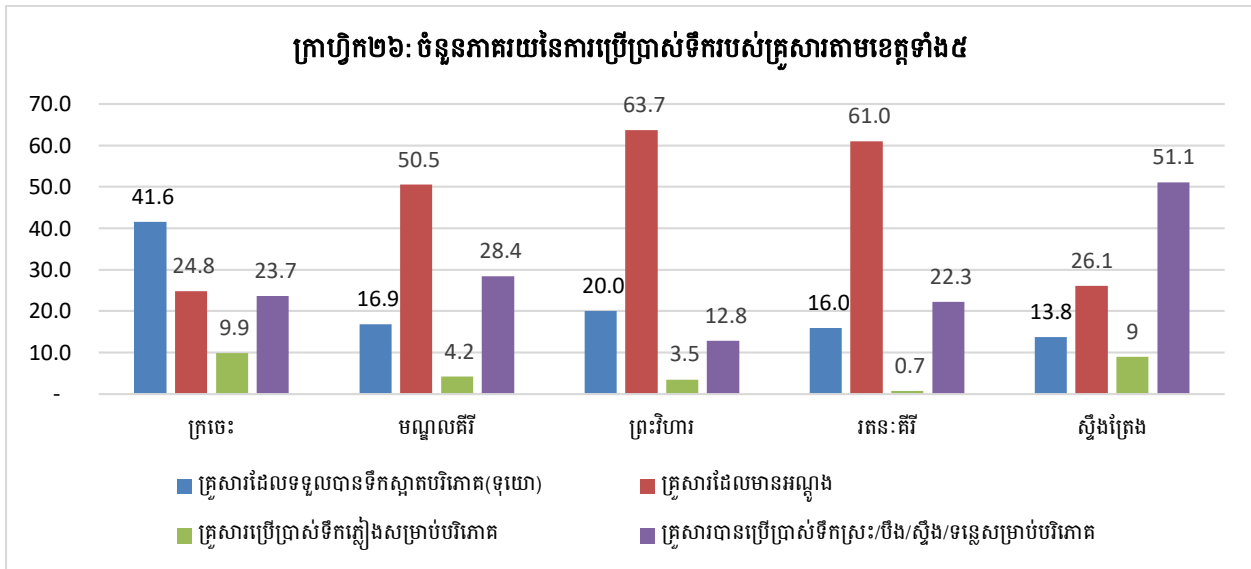
ក្រាហ្វិក២៥ បានបង្ហាញថា៖ **ខេត្តក្រចេះ** ផ្ទៃដីដែលបានសំអាតគ្រាប់មីនសរុបចំនួន ១៣.៥៦៥ ហិកតា **ខេត្តមណ្ឌលគីរី** ផ្ទៃដីដែលបានសំអាតគ្រាប់មីនសរុបចំនួន ៦.៣៦៣ ហិកតា **ខេត្តព្រះវិហារ** ផ្ទៃដីដែលបានសំអាតគ្រាប់មីនសរុបចំនួន ៧.២៦៤ ហិកតា និង**ខេត្តស្ទឹងត្រែង** ផ្ទៃដីដែលបានសំអាតគ្រាប់មីនសរុបចំនួន ១៣៣ ហិកតា ។ ដោយឡែកនៅ **ខេត្តរតនៈគីរី** គ្មានផ្ទៃដីដែលបានសំអាតគ្រាប់មីនទេ។

២.៤ ការប្រើប្រាស់ទឹក និង អនាម័យ

តារាង៧: ប្រភពនៃការប្រើប្រាស់ទឹកសម្រាប់គ្រួសារ

បរិយាយ	ក្រចេះ	មណ្ឌលគីរី	ព្រះវិហារ	រតនៈគីរី	ស្ទឹងត្រែង
គ្រួសារដែលទទួលបានទឹកស្អាតបរិភោគ (ទុយោ)	34,338	3,228	8,839	7,386	4,415
គ្រួសារដែលមានអណ្តូង	20,449	9,665	28,080	28,106	8,364
គ្រួសារប្រើប្រាស់ទឹកភ្លៀងសម្រាប់បរិភោគ	8,132	808	1,538	327	2,868
គ្រួសារបានប្រើប្រាស់ទឹកស្រះ/បឹង/ស្ទឹង/ទន្លេ សម្រាប់បរិភោគ	19,554	5,447	5,628	10,282	16,379
គ្រួសារមានបង្គន់អនាម័យផ្ទាល់ខ្លួន	40,322	8,990	21,869	15,638	14,505
ចំនួនគ្រួសារសរុប	122,795	28,138	65,954	61,739	46,531

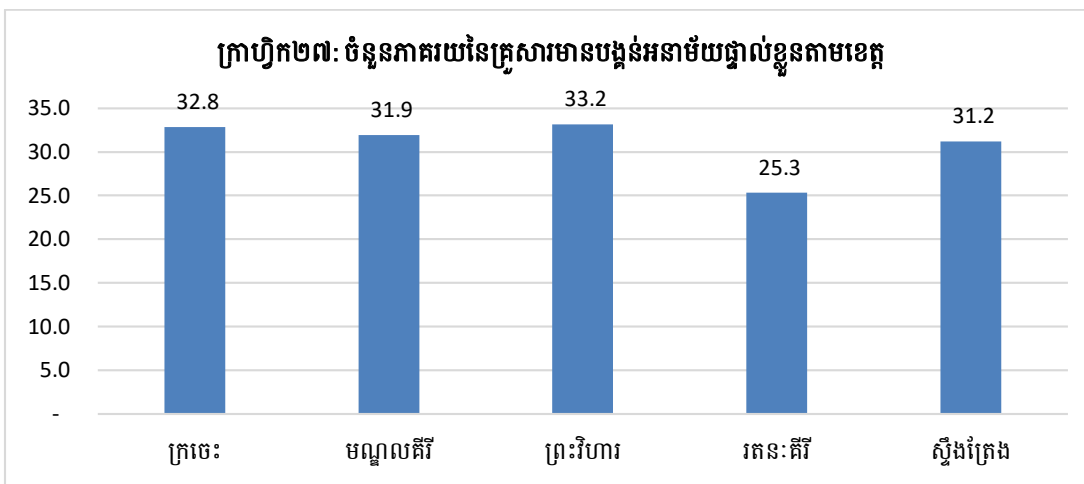
ក. ការប្រើប្រាស់ទឹករបស់គ្រួសារ



តារាង៧ និងក្រាហ្វិក២៦ បានបង្ហាញថា៖ **ខេត្តក្រចេះ** មានគ្រួសារសរុបចំនួន ១២២.៧៩៥ គ្រួសារ ហើយគ្រួសារដែលទទួលបានទឹកស្អាតបរិភោគ (ទុយោ)ចំនួន ៤១.៦% គ្រួសារដែលប្រើប្រាស់ទឹកអណ្តូងចំនួន ២៤.៨% គ្រួសារប្រើប្រាស់ទឹកភ្លៀងសម្រាប់បរិភោគចំនួន ៩.៩% និងគ្រួសារប្រើប្រាស់ទឹកស្រះ/បឹង/ស្ទឹង/ទន្លេ សម្រាប់បរិភោគចំនួន ២៣.៧ % **ខេត្តមណ្ឌលគីរី** មានគ្រួសារសរុបចំនួន ២៨.១៣៨ គ្រួសារ ហើយគ្រួសារដែលទទួលបានទឹកស្អាតបរិភោគ (ទុយោ)ចំនួន ១៦.៩% គ្រួសារដែលប្រើប្រាស់ទឹកអណ្តូងចំនួន ៥០.៥% គ្រួសារប្រើប្រាស់ទឹកភ្លៀងសម្រាប់បរិភោគចំនួន ៤.២% និងគ្រួសារប្រើប្រាស់ទឹកស្រះ/បឹង/ស្ទឹង/ទន្លេ សម្រាប់បរិភោគ ២៨.៤% **ខេត្តព្រះវិហារ** មានគ្រួសារសរុប

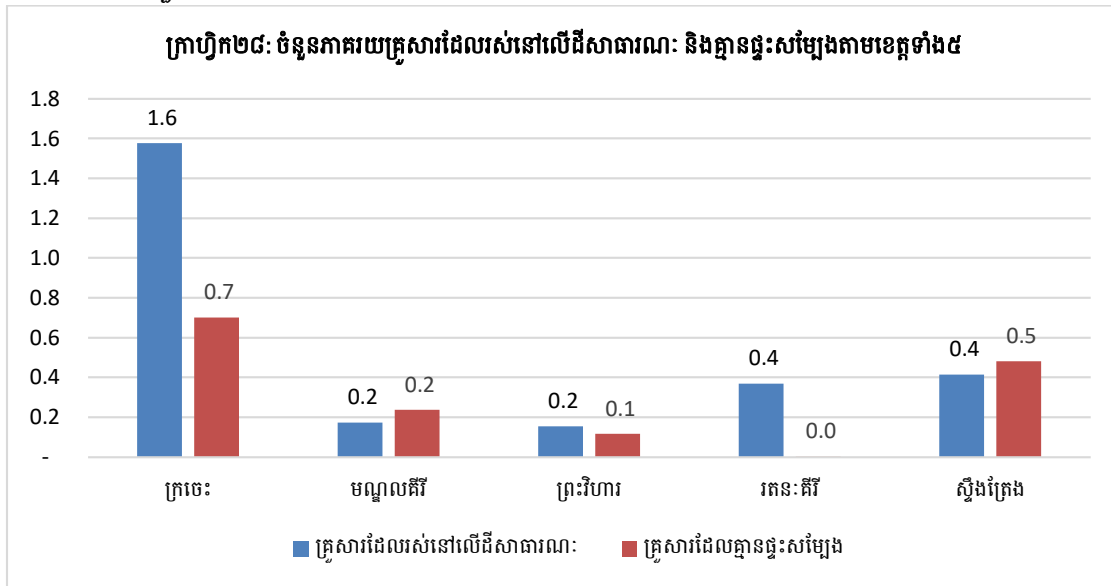
ចំនួន ៦៥.៩៥៤ គ្រួសារ ហើយគ្រួសារដែលទទួលបានទឹកស្អាតបរិភោគ (ទុយោ)ចំនួន ២០% គ្រួសារដែលប្រើប្រាស់ទឹកអណ្តូងចំនួន ៦៣.៧% គ្រួសារប្រើប្រាស់ទឹកភ្លៀងសម្រាប់បរិភោគចំនួន ៣.៥% និងគ្រួសារប្រើប្រាស់ទឹកស្រះ/បឹង/ស្ទឹង/ទន្លេ សម្រាប់បរិភោគ ១២.៨% **ខេត្តរតនៈគីរី** មានគ្រួសារសរុបចំនួន ៦១.៧៣៩ គ្រួសារ ហើយគ្រួសារដែលទទួលបានទឹកស្អាតបរិភោគ (ទុយោ)ចំនួន ១៦% គ្រួសារដែលប្រើប្រាស់ទឹកអណ្តូងចំនួន ៦១% គ្រួសារប្រើប្រាស់ទឹកភ្លៀងសម្រាប់បរិភោគចំនួន ០.៧ % និងគ្រួសារប្រើប្រាស់ទឹកស្រះ/បឹង/ស្ទឹង/ទន្លេ សម្រាប់បរិភោគ ២២.៣% និង**ខេត្តស្ទឹងត្រែង** មានគ្រួសារសរុបចំនួន ៤៦.៥៣១ គ្រួសារ ហើយគ្រួសារដែលទទួលបានទឹកស្អាតបរិភោគ (ទុយោ)ចំនួន ១៣.៨% គ្រួសារដែលប្រើប្រាស់ទឹកអណ្តូងចំនួន ២៦.១% គ្រួសារប្រើប្រាស់ទឹកភ្លៀងសម្រាប់បរិភោគចំនួន ៩% និងគ្រួសារប្រើប្រាស់ទឹកស្រះ/បឹង/ស្ទឹង/ទន្លេ សម្រាប់បរិភោគ ៥១.១% ។

ខ. អនាម័យ



ក្រាហ្វិក២៧ បានបង្ហាញថា៖ **ខេត្តក្រចេះ** មានគ្រួសារសរុប ៨៥.៩១៣ គ្រួសារ ហើយគ្រួសារដែលមានបង្គន់អនាម័យសម្រាប់ប្រើប្រាស់ស្មើនឹង ៣២.៨% **ខេត្តមណ្ឌលគីរី** មានគ្រួសារសរុប ២០.២៧៣ គ្រួសារ ហើយគ្រួសារដែលមានបង្គន់អនាម័យសម្រាប់ប្រើប្រាស់ស្មើនឹង ៣១.៩% **ខេត្តព្រះវិហារ** មានគ្រួសារសរុប ៥៨.៧១៨ គ្រួសារ ហើយគ្រួសារដែលមានបង្គន់អនាម័យសម្រាប់ប្រើប្រាស់ស្មើនឹង ៣៣.២% **ខេត្តរតនៈគីរី** មានគ្រួសារសរុប ៤៩.៨៧២ គ្រួសារ ហើយគ្រួសារដែលមានបង្គន់អនាម័យសម្រាប់ប្រើប្រាស់ស្មើនឹង ២៥.៣% និង**ខេត្តស្ទឹងត្រែង** មានគ្រួសារសរុប ៣៥.៧៨៣ គ្រួសារ ហើយគ្រួសារដែលមានបង្គន់អនាម័យសម្រាប់ប្រើប្រាស់ស្មើនឹង ៣១.២ % ។

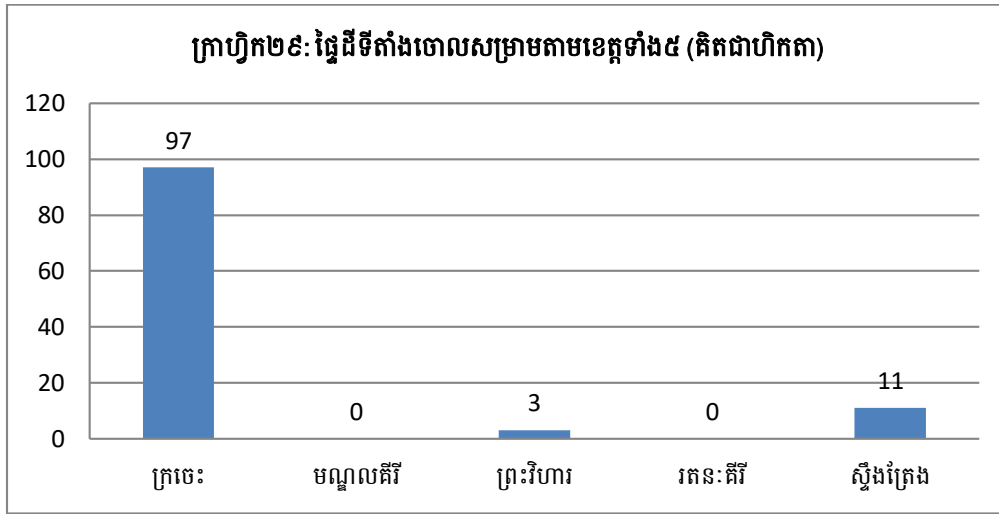
គ. គ្រួសារដែលគ្មានផ្ទះសំបែង



ក្រាហ្វិក២៨ បានបង្ហាញថា៖ **ខេត្តក្រចេះ** ក្នុងចំណោមគ្រួសារសរុប ៨៥.៩១៣ គ្រួសារ មានគ្រួសារដែលរស់នៅលើដីសាធារណៈ ១.៦% និងគ្រួសារដែលគ្មានផ្ទះសំបែង ០.៧% **ខេត្តមណ្ឌលគិរី** ក្នុងចំណោមគ្រួសារសរុប ២០.២៧៣ គ្រួសារ មានគ្រួសារដែលរស់នៅលើដីសាធារណៈ ០.២% និងគ្រួសារដែលគ្មានផ្ទះសំបែង ០.២% **ខេត្តព្រះវិហារ** ក្នុងចំណោមគ្រួសារសរុប ៥៨.៧១៨ គ្រួសារ មានគ្រួសារដែលរស់នៅលើដីសាធារណៈ ០.២% និងគ្រួសារដែលគ្មានផ្ទះសំបែង ០.១% **ខេត្តរតនៈគិរី** ក្នុងចំណោមគ្រួសារសរុប ៤៩.៨៧២ គ្រួសារ មានគ្រួសារដែលរស់នៅលើដីសាធារណៈ ០.៤% និងមិនមានគ្រួសារដែលគ្មានផ្ទះសំបែងទេ និង**ខេត្តស្ទឹងត្រែង** ក្នុងចំណោមគ្រួសារសរុប ៣៥.៧៨៣ គ្រួសារ មានគ្រួសារដែលរស់នៅលើដីសាធារណៈ ០.៤% និងគ្រួសារដែលគ្មានផ្ទះសំបែង ០.៥% ។

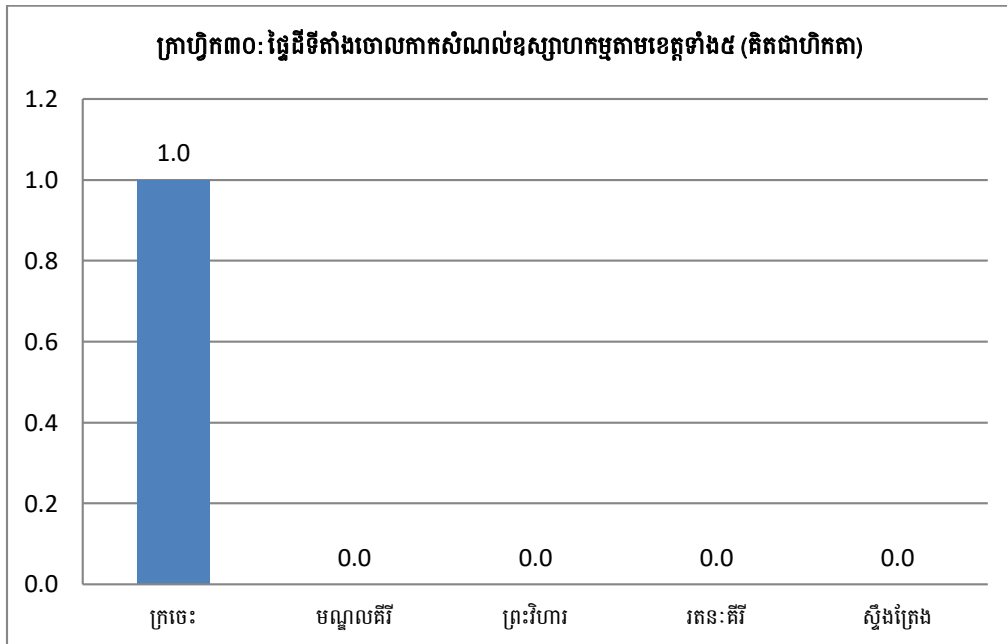
២.៥ បរិស្ថាន និងធនធានធម្មជាតិ

ក. ទីតាំងរបស់ផ្ទៃដីចោលសំរាម



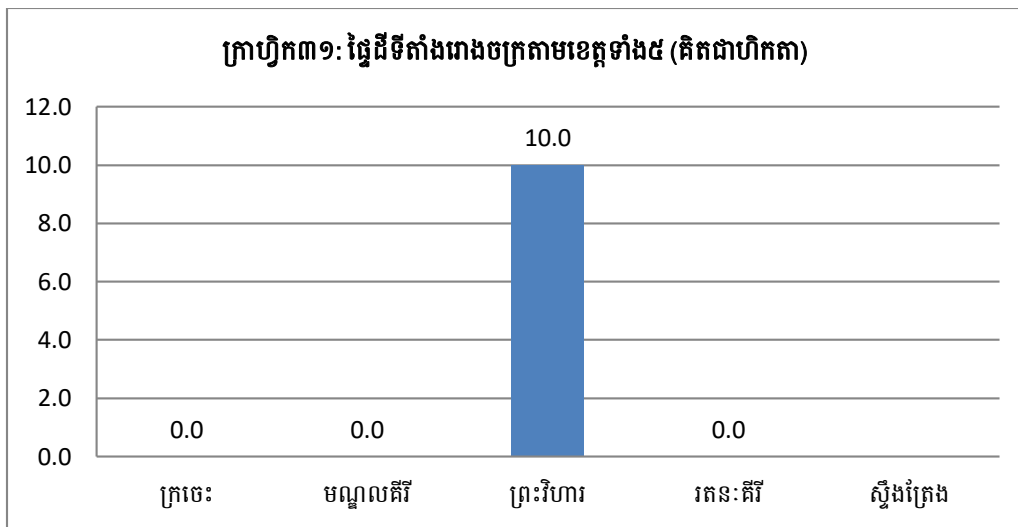
ក្រាហ្វិក២៩ បានបង្ហាញថា៖ **ខេត្តក្រចេះ** មានផ្ទៃដីចោលសំរាមចំនួន ៩៧ ហិកតា **ខេត្តព្រះវិហារ** មានផ្ទៃដីចោលសំរាមចំនួន ៣ហិកតា **ខេត្តស្ទឹងត្រែង** មានផ្ទៃដីចោលសំរាមចំនួន ១១ ហិកតា ។

ខ. ទីតាំងរបស់ផ្ទៃដីចោលកាកសំណល់ឧស្សាហកម្ម



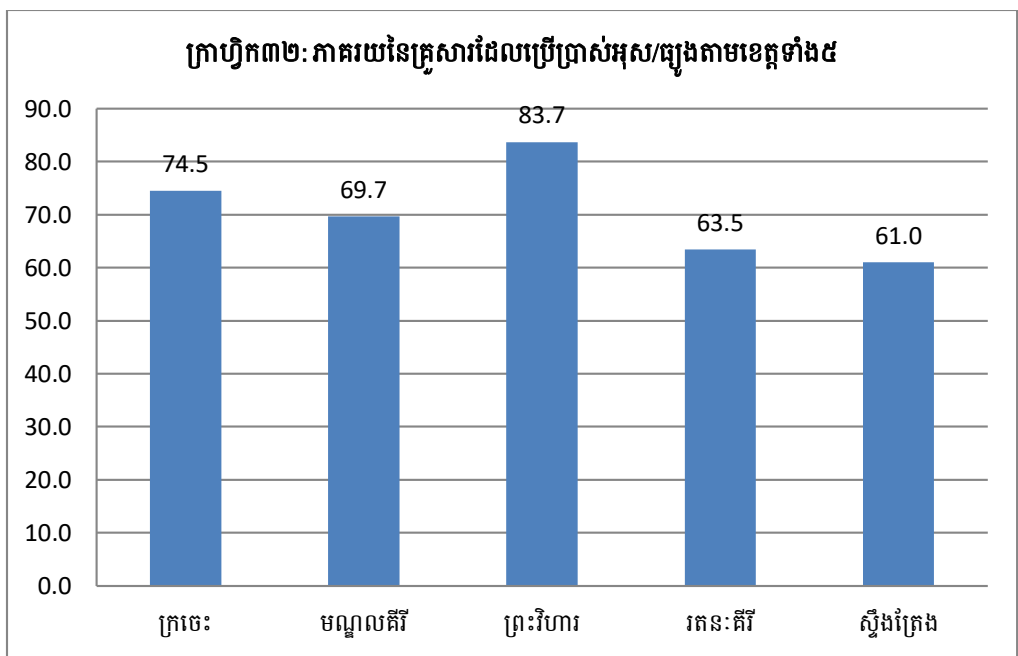
ក្រាហ្វិក្រាម ៣០ បានបង្ហាញថា៖ ក្នុងចំណោមខេត្តទាំង៥ មានតែ **ខេត្តក្រចេះ** ទេដែលមានផ្ទៃដី ចោលកាកសំណល់ឧស្សាហកម្មចំនួន ១ ហិកតា ។

គ. ទីតាំងរោងចក្រ



ក្រាហ្វិក្រាម ៣១ បានបង្ហាញពីក្រលាផ្ទៃ ដីទីតាំងរោងចក្រ ក្នុងនោះ **ខេត្តព្រះវិហារ** មានចំនួន ១០ហិកតា ។

ឃ. ការចម្អិនអាហាររបស់គ្រួសារ



ក្រាហ្វិក៣២ បានបង្ហាញថា៖ **ខេត្តក្រចេះ** ក្នុងចំណោមគ្រួសារសរុប ៨៥.៩១៣ គ្រួសារ មានគ្រួសារដែលប្រើប្រាស់អុស/ធុងស្មើនឹង ៧៤.៥% **ខេត្តមណ្ឌលគិរី** ក្នុងចំណោមគ្រួសារសរុប ២០.២៧៣ គ្រួសារ មានគ្រួសារដែលប្រើប្រាស់អុស/ធុងស្មើនឹង ៦៩.៧% **ខេត្តព្រះវិហារ** ក្នុងចំណោមគ្រួសារសរុប ៥៨.៧១៨ គ្រួសារ មានគ្រួសារដែលប្រើប្រាស់អុស/ធុងស្មើនឹង៨៣.៧% **ខេត្តរតនៈគិរី** ក្នុងចំណោមគ្រួសារសរុប ៤៩.៨៧២ គ្រួសារ មានគ្រួសារដែលប្រើប្រាស់អុស/ធុងស្មើនឹង ៦៣.៥% និង**ខេត្តស្ទឹងត្រែង** ក្នុងចំណោមគ្រួសារសរុប ៣៥.៧៨៣ គ្រួសារ មានគ្រួសារដែលប្រើប្រាស់អុស/ធុងស្មើនឹង ៦១ % ។

ង. ធនធានធម្មជាតិ

តារាង៨: ធនធានធម្មជាតិ

បរិយាយ	ក្រចេះ	មណ្ឌលគិរី	ព្រះវិហារ	រតនគិរី	ស្ទឹងត្រែង
ព្រៃឈើគ្របដណ្តប់	13,298	22,390	25,408	120	26,097
ការដាំកូនឈើ	16	16	28	0	24
ការកាប់ឆ្ការព្រៃ	421	188	2943	0	9107

តារាង៨ បានបង្ហាញថា៖ **ខេត្តក្រចេះ** មានព្រៃឈើគ្របដណ្តប់ចំនួន ១៣.២៩៨ ហិកតា ការដាំកូនឈើមានចំនួន ១៦ ហិកតា និងការកាប់ឆ្ការព្រៃមានចំនួន ៤២១ ហិកតា **ខេត្តមណ្ឌលគិរី** មានព្រៃឈើគ្របដណ្តប់ចំនួន ២២.៣៩០ ហិកតា ការដាំកូនឈើមានចំនួន ១៦ ហិកតា និងការកាប់ឆ្ការព្រៃមានចំនួន ១៨៨ ហិកតា **ខេត្តព្រះវិហារ** មានព្រៃឈើគ្របដណ្តប់ចំនួន ២៥.៤០៨ ហិកតា ការដាំកូនឈើមានចំនួន ២៨ ហិកតា និងការកាប់ឆ្ការព្រៃមានចំនួន ២៨ ហិកតា **ខេត្តរតនៈគិរី** មានព្រៃឈើគ្របដណ្តប់ចំនួន ១២០ ហិកតា និង**ខេត្តស្ទឹងត្រែង** មានព្រៃឈើគ្របដណ្តប់ចំនួន ២៦.០៩៧ ហិកតា ការដាំកូនឈើមានចំនួន ២៤ ហិកតា និងការកាប់ឆ្ការព្រៃមានចំនួន ៩.១០៧ ហិកតា ។ ទិន្នន័យដូចបានរៀបរាប់ខាងលើបញ្ជាក់អោយឃើញថា៖ ការដាំកូនឈើឡើងវិញមានទំហំផ្ទៃដីតិចតួចជាងការកាប់ឆ្ការព្រៃ ។

២.៦ គ្រោះធម្មជាតិ

ក. គ្រួសារដែលមានផលប៉ះពាល់ដោយគ្រោះធម្មជាតិ

តារាង៩: ចំនួនគ្រួសារដែលទទួលរងផលប៉ះពាល់ដោយសារគ្រោះធម្មជាតិតាមខេត្តទាំង៥

គ្រោះធម្មជាតិ	ទឹកជំនន់	ដីបាក់ឬស្រុត	គ្រោះរាំងស្ងួត	ខ្យល់ព្យុះ/ខ្យល់កន្ត្រាក់
ក្រចេះ	3,827	261	5,013	203
មណ្ឌលគីរី	-	-	639	20
ព្រះវិហារ	138	-	7,501	580
រតនៈគីរី	454	80	212	260
ស្ទឹងត្រែង	3,326	46	982	25

តារាង៩ បានបង្ហាញពី ចំនួនគ្រួសារដែលទទួលរងផលប៉ះពាល់ដោយសារគ្រោះធម្មជាតិ ក្នុងខេត្តទាំង៥៖ **ខេត្តក្រចេះ** រងគ្រោះដោយទឹកជំនន់មានចំនួន ៣.៨២៧ គ្រួសារ ដីបាក់ឬស្រុតមានចំនួន ២៦១ គ្រួសារ គ្រោះរាំងស្ងួតមានចំនួន ៥.០១៣ គ្រួសារ និងជួបខ្យល់ព្យុះ/ខ្យល់កន្ត្រាក់មានចំនួន ២០៣ គ្រួសារ **ខេត្តមណ្ឌលគីរី** គ្រួសារដែលទទួលរងផលប៉ះពាល់ដោយសារគ្រោះរាំងស្ងួតមានចំនួន ៦៣៩ គ្រួសារ និងជួបខ្យល់ព្យុះ/ខ្យល់កន្ត្រាក់មានចំនួន ២០ គ្រួសារ **ខេត្តព្រះវិហារ** រងគ្រោះដោយទឹកជំនន់មានចំនួន ១៣៨ គ្រួសារ គ្រោះរាំងស្ងួតមានចំនួន ៧.៥០១ គ្រួសារ និងជួបខ្យល់ព្យុះ/ខ្យល់កន្ត្រាក់មានចំនួន ៥៨០ គ្រួសារ **ខេត្តរតនៈគីរី** រងគ្រោះទឹកជំនន់មានចំនួន ៤៥៤ គ្រួសារ ដីបាក់ឬស្រុតមានចំនួន ៨០ គ្រួសារ គ្រោះរាំងស្ងួតមានចំនួន ២១២ គ្រួសារ និងជួបខ្យល់ព្យុះ/ខ្យល់កន្ត្រាក់មានចំនួន ២៦០ គ្រួសារ និង**ខេត្តស្ទឹងត្រែង** រងគ្រោះដោយទឹកជំនន់មានចំនួន ៣.៣២៦ គ្រួសារ ដីបាក់ឬស្រុតមានចំនួន ៤៦ គ្រួសារ គ្រោះរាំងស្ងួតមានចំនួន ៩៨២ គ្រួសារ និងជួបខ្យល់ព្យុះ/ខ្យល់កន្ត្រាក់មានចំនួន ២៥ គ្រួសារ ។

ខ. ផ្ទៃដីដែលមានផលប៉ះពាល់ដោយគ្រោះធម្មជាតិ

តារាង១០: ផ្ទៃដីដែលរងផលប៉ះពាល់ដោយគ្រោះធម្មជាតិតាមខេត្តទាំង៥ (គិតជាហិកតា)

គ្រោះធម្មជាតិ	ទឹកជំនន់	ដីបាក់ឬស្រុត	គ្រោះរាំងស្ងួត	ខ្យល់ព្យុះ/ខ្យល់កន្ត្រាក់
ក្រចេះ	2,792	3,546	5,132	120
មណ្ឌលគីរី	-	-	583	14
ព្រះវិហារ	230	-	10,710	472
រតនៈគីរី	448	48	43	29
ស្ទឹងត្រែង	2,219	111	794	111

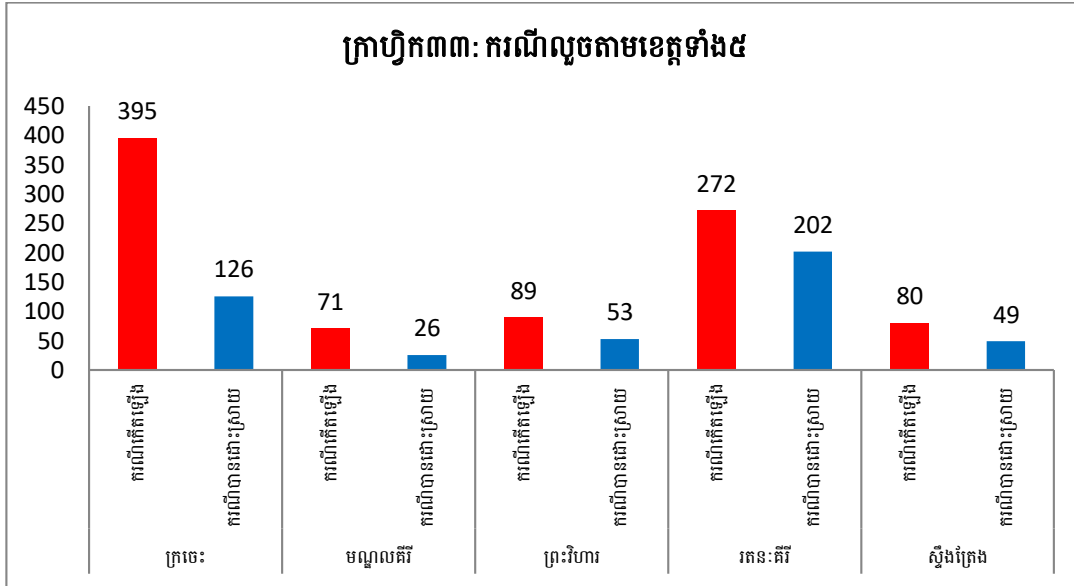
តារាង១០ បានបង្ហាញពី ផ្ទៃដីដែលរងផលប៉ះពាល់ដោយគ្រោះធម្មជាតិក្នុងខេត្តទាំង៥៖ **ខេត្តក្រចេះ** រងគ្រោះដោយទឹកជំនន់មានចំនួន ២.៧៩២ ហិកតា ដីបាក់ឬស្រុតមានចំនួន ៣.៥៤៦ ហិកតា ជួបគ្រោះរាំងស្ងួតមានចំនួន ៥.១៣២ ហិកតា និងខ្យល់ព្យុះ/ខ្យល់កន្ត្រាក់មានចំនួន ១២០ ហិកតា **ខេត្តមណ្ឌលគីរី** ជួបគ្រោះរាំងស្ងួតមានចំនួន ៥៨៣ ហិកតា និងខ្យល់ព្យុះ/ខ្យល់កន្ត្រាក់មានចំនួន ១៤ ហិកតា **ខេត្តព្រះវិហារ** រងគ្រោះដោយទឹកជំនន់មានចំនួន ២៣០ ហិកតា គ្រោះរាំងស្ងួតមានចំនួន ១០.៧១០ ហិកតា និងខ្យល់ព្យុះ/ខ្យល់កន្ត្រាក់មានចំនួន ៤៧២ ហិកតា **ខេត្តរតនៈគីរី** រងគ្រោះដោយទឹកជំនន់មានចំនួន ៤៤៨ ហិកតា ដីបាក់ឬស្រុតមានចំនួន ៤៨ ហិកតា គ្រោះរាំងស្ងួតមានចំនួន ៤៣ ហិកតា និងខ្យល់ព្យុះ/ខ្យល់កន្ត្រាក់មានចំនួន ២៩ ហិកតា និង **ខេត្តស្ទឹងត្រែង** រងគ្រោះដោយទឹកជំនន់មានចំនួន ២.២១៩ ហិកតា ដីបាក់ឬស្រុតមានចំនួន ១១១ ហិកតា គ្រោះរាំងស្ងួតមានចំនួន ៧៩៤ ហិកតា និងខ្យល់ព្យុះ/ខ្យល់កន្ត្រាក់មានចំនួន ១១១ ហិកតា ។

២.៧ សន្តិសុខសង្គម និង សេដ្ឋកិច្ច

២.៧.១ អសន្តិសុខសង្គម

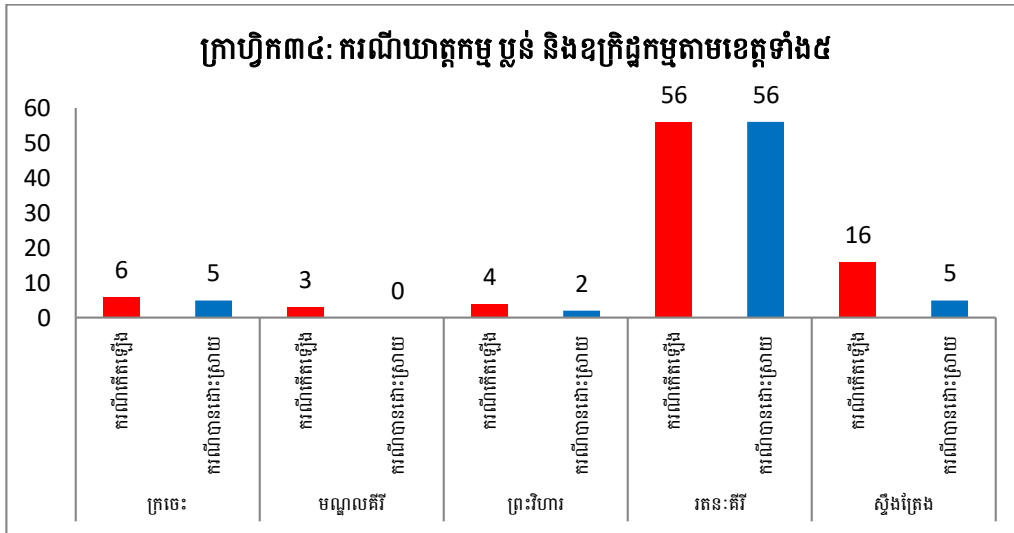
បញ្ហាសន្តិសុខសង្គម គឺសំដៅទៅលើករណីល្ងាច ឆក់ ឬន់ ចាប់ជំរិត និងឧក្រិដ្ឋកម្ម ប្រើប្រាស់គ្រឿងញៀន ជម្លោះដីធ្លីនៅក្នុងមូលដ្ឋាន។ ចំពោះករណីទាំងអស់នេះទោះបីជាមានចំនួនកើតឡើងច្រើនករណី តែរាជរដ្ឋាភិបាល ក៏ដូចជាអាជ្ញាធរក្នុងមូលដ្ឋានខិតខំដោះស្រាយបានមួយចំនួនធំដែរ ដូច្នេះតួលេខគ្រាន់តែបង្ហាញនូវករណីដែលបានដោះស្រាយ និងមិនបានដោះស្រាយតែប៉ុណ្ណោះ។

ក. ករណីលួចឆក់



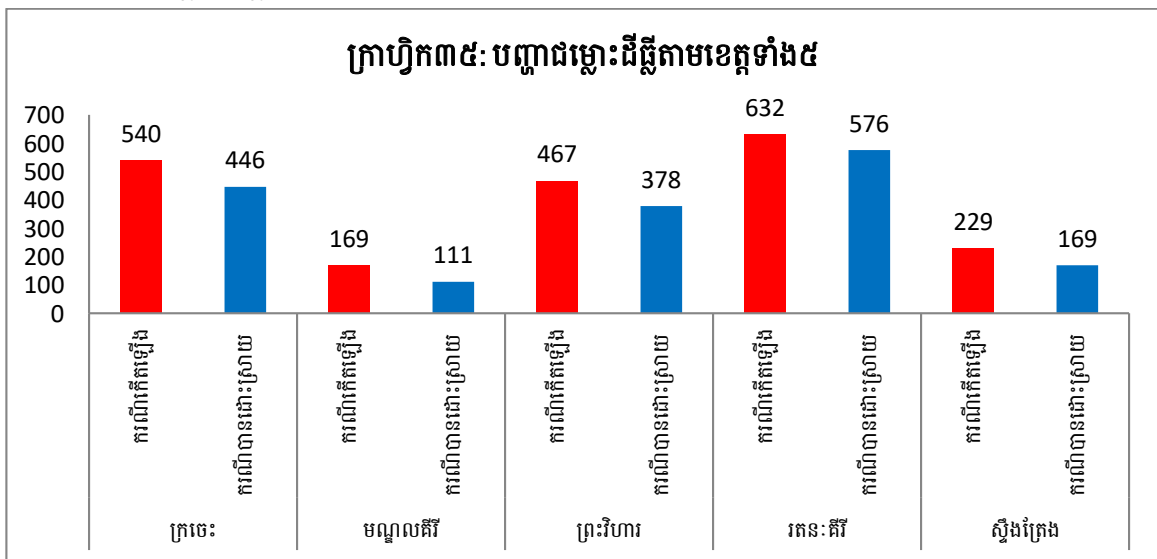
ក្រាហ្វិក្រាម៣៣ បានបង្ហាញថា៖ **ខេត្តក្រចេះ** មានករណីលួចកើតឡើងសរុបចំនួន ៣៩៥ ករណី ក្នុងនោះ បានធ្វើការដោះស្រាយបានចំនួន ១២៦ ករណី **ខេត្តមណ្ឌលគិរី** មានករណីលួចកើតឡើងសរុប ចំនួន ៧១ ករណី ក្នុងនោះបានធ្វើការដោះស្រាយបានចំនួន ២៦ ករណី **ខេត្តព្រះវិហារ** មានករណីលួច កើតឡើងសរុបចំនួន ៨៩ ករណី ក្នុងនោះ បានធ្វើការដោះស្រាយបានចំនួន ៥៣ ករណី **ខេត្តរតនៈគិរី** មានករណីលួចកើតឡើងសរុបចំនួន ២៧២ ករណី ក្នុងនោះ បានធ្វើការដោះស្រាយបានចំនួន ២០២ ករណី និង**ខេត្តស្ទឹងត្រែង** មានករណីលួចកើតឡើងសរុបចំនួន ៨០ ករណី ក្នុងនោះ បានធ្វើការដោះស្រាយបានចំនួន ៤៩ ករណី ។

ខ. ករណីឃាតកម្ម ប្លន់ និងឧក្រិដ្ឋកម្ម



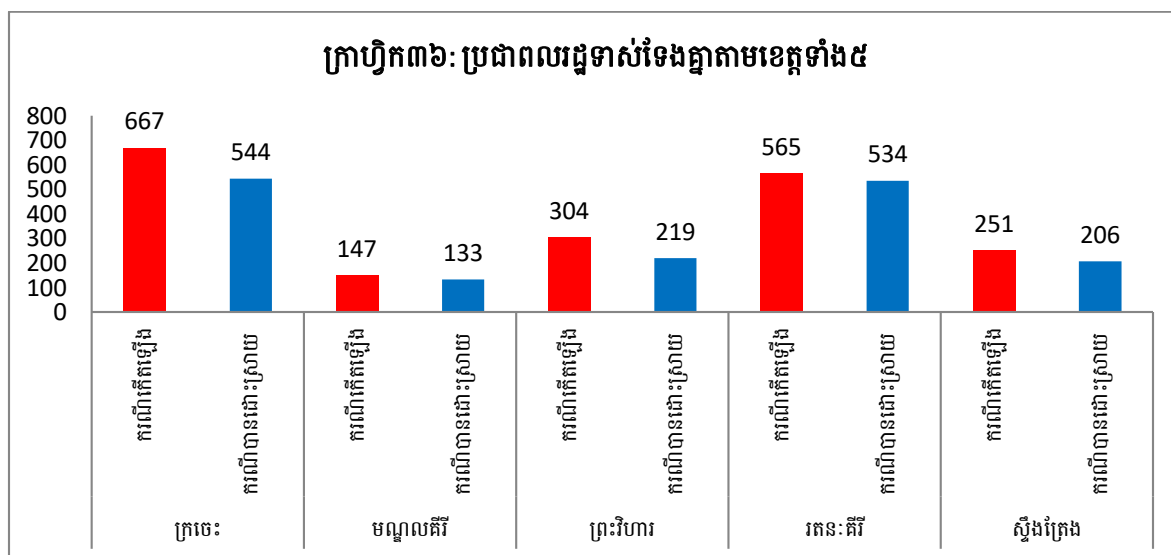
ក្រាហ្វិក្រាម៣៤ បានបង្ហាញថា៖ **ខេត្តក្រចេះ** ករណីឃាតកម្ម ប្លន់ និងឧក្រិដ្ឋកម្ម បានកើតឡើងសរុប ៦ ករណី បានដោះស្រាយ ៥ ករណី **ខេត្តមណ្ឌលគិរី** ករណីឃាតកម្ម ប្លន់ និងឧក្រិដ្ឋកម្ម បានកើតឡើងសរុប ៣ ករណី តែមិនទាន់បានដោះស្រាយ **ខេត្តព្រះវិហារ** ករណីឃាតកម្ម ប្លន់ និងឧក្រិដ្ឋកម្ម បានកើតឡើងសរុប ៤ ករណី បានដោះស្រាយ ២ ករណី **ខេត្តរតនៈគិរី** ករណីឃាតកម្ម ប្លន់ និងឧក្រិដ្ឋកម្ម បានកើតឡើងសរុប ៥៦ ករណី បានដោះស្រាយ ៥៦ ករណី និង**ខេត្តស្ទឹងត្រែង** ករណី ឃាតកម្ម ប្លន់ និងឧក្រិដ្ឋកម្ម បានកើតឡើងសរុប ១៦ ករណី បានដោះស្រាយ ៥ ករណី

គ. ជម្លោះដីធ្លី



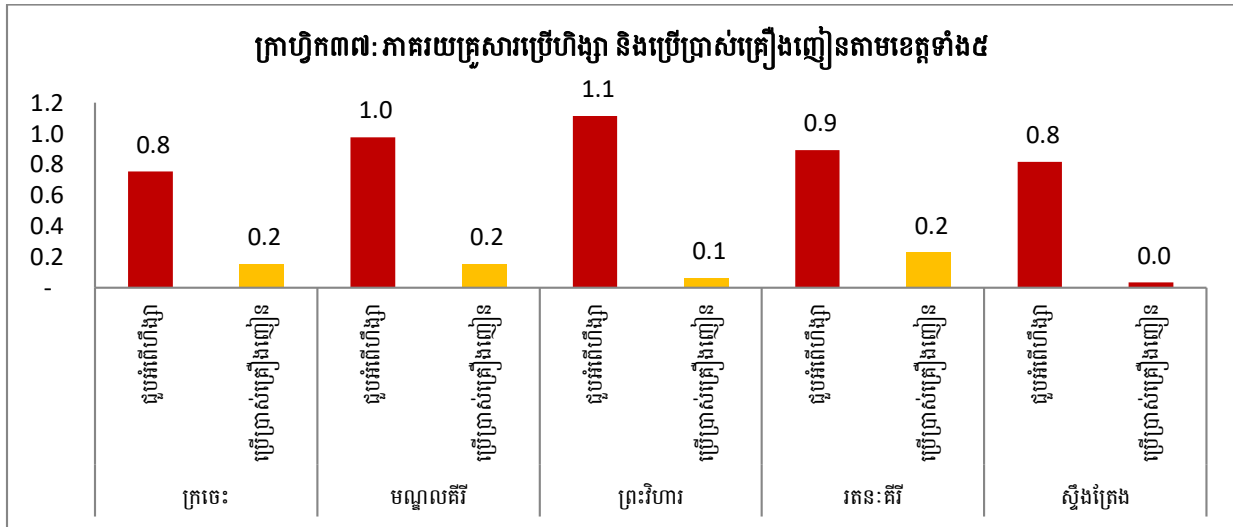
ក្រាហ្វិក៣៥ បានបង្ហាញថា៖ បញ្ហាជម្លោះដីធ្លីដែលបានកើតឡើងក្នុង **ខេត្តក្រចេះ** សរុបមាន ចំនួន ៥៤០ ករណី ក្នុងនោះអាជ្ញាធរមូលដ្ឋានបានធ្វើការដោះស្រាយជូនប្រជាពលរដ្ឋបានចំនួន ៤៤៦ ករណី **ខេត្តមណ្ឌលគិរី** មានបញ្ហាជម្លោះដីធ្លីដែលបានកើតឡើងសរុបចំនួន ១៦៩ ករណី ក្នុងនោះដោះស្រាយបានចំនួន ១១១ ករណី **ខេត្តព្រះវិហារ** មានបញ្ហាជម្លោះដីធ្លីដែលបានកើតឡើងសរុប ៤៦៧ ករណី និងបានដោះស្រាយ ៣៧៨ ករណី **ខេត្តរតនៈគិរី** មានបញ្ហាជម្លោះដីធ្លីដែលបានកើតឡើងសរុប ចំនួន ៦៣២ ករណី និងបានធ្វើការដោះស្រាយបានចំនួន ៥៧៦ ករណី និង**ខេត្តស្ទឹងត្រែង** មានបញ្ហា ជម្លោះដីធ្លីដែលបានកើតឡើងសរុបចំនួន ២២៩ ករណី និងធ្វើការដោះស្រាយបានចំនួន ១៦៩ ករណី។ កត់សម្គាល់ឃើញថា **ខេត្តរតនៈគិរី** កើតមានបញ្ហាជម្លោះដីធ្លីបានកើតឡើងច្រើនករណីជាងគេ ក្នុង បណ្តាលខេត្តទាំង៥ ។

យ. ការទាស់ទែងគ្នារបស់ប្រជាពលរដ្ឋ



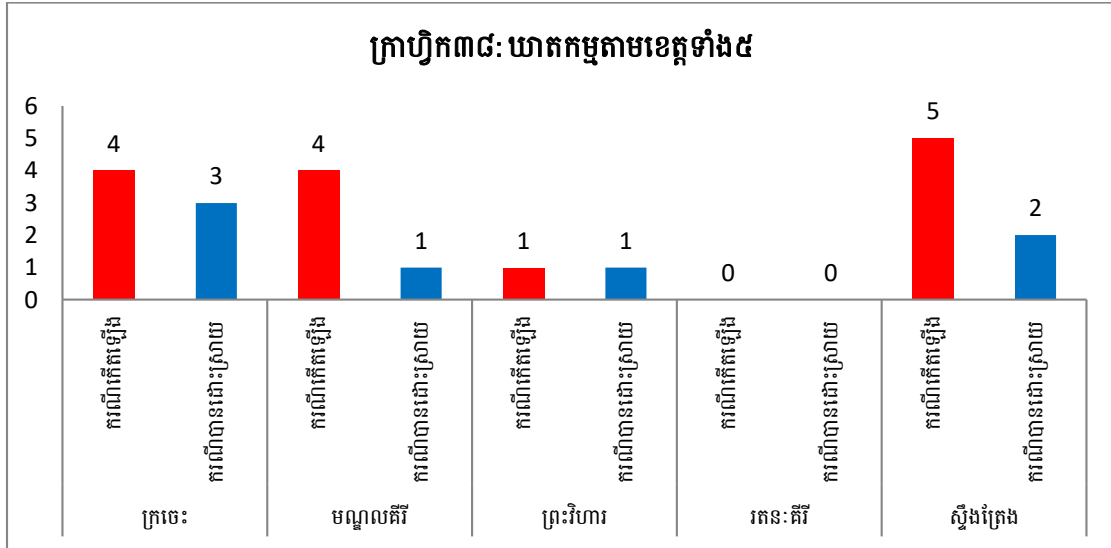
ក្រាហ្វិក៣៦ បានបង្ហាញថា៖ **ខេត្តក្រចេះ** មានចំនួនករណីនៃការទាស់ទែងគ្នារបស់ប្រជាពលរដ្ឋ កើតឡើងសរុបចំនួន ៦៦៧ ករណី ដោះស្រាយបាន ៥៤៤ ករណី **ខេត្តមណ្ឌលគិរី** មានចំនួនករណីនៃ ការទាស់ទែងគ្នារបស់ប្រជាពលរដ្ឋកើតឡើងសរុបចំនួន១៤៧ ករណី ដោះស្រាយបាន ១៣៣ករណី **ខេត្តព្រះវិហារ** មានចំនួនករណីនៃការទាស់ទែងគ្នារបស់ប្រជាពលរដ្ឋកើតឡើងសរុបចំនួន ៣០៤ករណី ដោះស្រាយបាន ២១៩ ករណី **ខេត្តរតនៈគិរី** មានចំនួនករណីនៃការទាស់ទែងគ្នារបស់ប្រជាពលរដ្ឋ កើតឡើងសរុបចំនួន ៥៦៥ ករណី ដោះស្រាយបាន ៥៣៤ ករណី និង**ខេត្តស្ទឹងត្រែង** មានចំនួន ករណីនៃការទាស់ទែងគ្នារបស់ប្រជាពលរដ្ឋកើតឡើងសរុបចំនួន ២៥១ ករណី ដោះស្រាយបាន ២០៦ ករណី ។

ង. អំពើហិង្សាក្នុងគ្រួសារ និងគ្រឿងញៀន



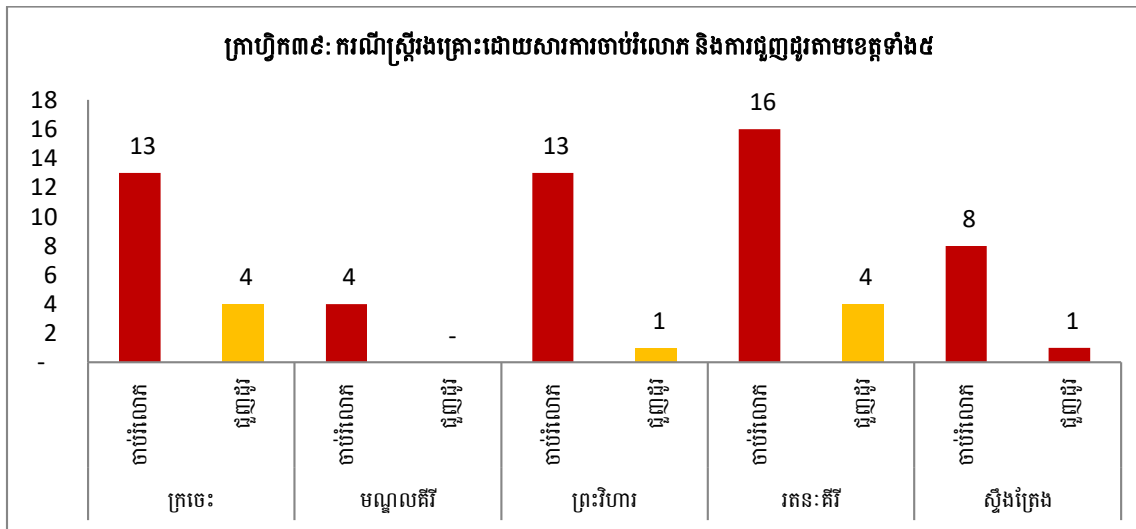
ក្រាហ្វិក្រាម៖ បានបង្ហាញពីគ្រួសារប្រើអំពើហិង្សា និងគ្រឿងញៀន ខេត្តក្រចេះ មានគ្រួសារសរុបចំនួន ៨៥.៩១៣ គ្រួសារ ក្នុងនោះមាន ០.៨% គ្រួសារ បានប្រើអំពើហិង្សាក្នុងគ្រួសារ និង ០.២% គ្រួសារ ទៀតបានប្រើប្រាស់គ្រឿងញៀន ខេត្តមណ្ឌលគិរី មានគ្រួសារសរុបចំនួន ២០.២៧៣ គ្រួសារ ក្នុងនោះមាន ១.០% គ្រួសារ បានប្រើប្រាស់អំពើហិង្សាក្នុងគ្រួសារ និង ០.២% គ្រួសារ ទៀតបានប្រើប្រាស់គ្រឿងញៀន ខេត្តព្រះវិហារ មានគ្រួសារសរុបចំនួន ៥៨.៧១៨ គ្រួសារ ក្នុងនោះមាន ១.១% គ្រួសារ បានប្រើអំពើហិង្សាក្នុងគ្រួសារ និង ០.១% គ្រួសារ ទៀតបានប្រើប្រាស់គ្រឿងញៀន ខេត្តរតនៈគិរី មានគ្រួសារសរុបចំនួន ៤៩.៨៧២ គ្រួសារ ក្នុងនោះមាន ០.៩% គ្រួសារ បានប្រើអំពើហិង្សាក្នុងគ្រួសារ និង ០.២% គ្រួសារ ទៀតបានប្រើប្រាស់គ្រឿងញៀន និងខេត្តស្ទឹងត្រែង មានគ្រួសារសរុបចំនួន ៣៥.៧៨៣ គ្រួសារ ក្នុងនោះមាន ១.៨% បានប្រើអំពើហិង្សាក្នុងគ្រួសារ និងមិនមានករណីប្រើប្រាស់គ្រឿងញៀន។

ច. បទឃាតកម្ម



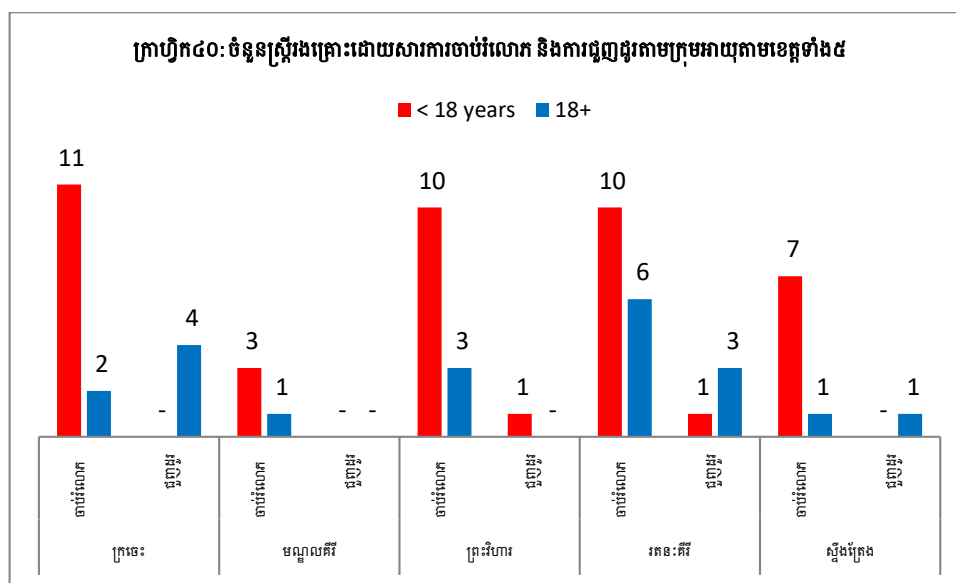
ក្រាហ្វិក៣៨ បានបង្ហាញថា៖ **ខេត្តក្រចេះ** មានបទឃាតកម្មបានកើតឡើងចំនួន ៤ ករណី និងធ្វើការដោះស្រាយបានចំនួន ៣ ករណី **ខេត្តមណ្ឌលគីរី** មានបទឃាតកម្មបានកើតឡើងចំនួន ៤ ករណី និងធ្វើការដោះស្រាយបានចំនួន ១ ករណី **ខេត្តព្រះវិហារ** មានបទឃាតកម្មបានកើតឡើងចំនួន ១ ករណី និងធ្វើការដោះស្រាយបានចំនួន ១ ករណី **ខេត្តរតនៈគីរី** មិនមានបទឃាតកម្មណាបានកើតឡើងនោះទេ និង**ខេត្តស្ទឹងត្រែង** មានបទឃាតកម្មបានកើតឡើងចំនួន ៥ ករណី និងធ្វើការដោះស្រាយបានចំនួន ២ ករណី ។

ឆ. ចំនួនករណីស្រ្តីរងគ្រោះដោយសារការចាប់រំលោភ និងការជួញដូរ



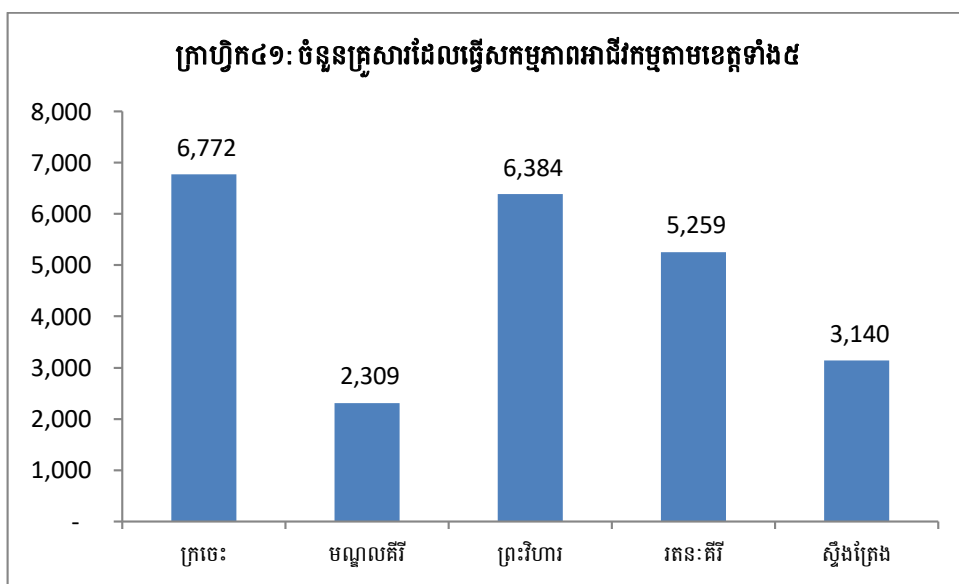
ក្រាហ្វិក៣៩ បានបង្ហាញថា៖ ខេត្តក្រចេះ មានស្រ្តីរងគ្រោះដោយសារចាប់រំលោភ ចំនួន ១៣ ករណី និងការជួញដូរចំនួន៤ ករណី ខេត្តមណ្ឌលគិរី មានស្រ្តីរងគ្រោះដោយសារចាប់រំលោភ ចំនួន ៤ ករណី និងគ្មានករណីជួញដូរទេ ខេត្តព្រះវិហារ មានស្រ្តីរងគ្រោះដោយសារចាប់រំលោភ ចំនួន ១៣ ករណី និងការជួញដូរចំនួន១ ករណី ខេត្តរតនៈគិរី មានស្រ្តីរងគ្រោះដោយសារចាប់រំលោភ ចំនួន ១៦ ករណី និងការជួញដូរចំនួន៤ ករណី និងខេត្តស្ទឹងត្រែង មានស្រ្តីរងគ្រោះដោយសារចាប់រំលោភ ចំនួន ៨ ករណី និងការជួញដូរចំនួន១ ករណី ។

ជ. ស្រ្តីរងគ្រោះដោយសារការចាប់រំលោភ និងការជួញដូរតាមក្រុមអាយុ



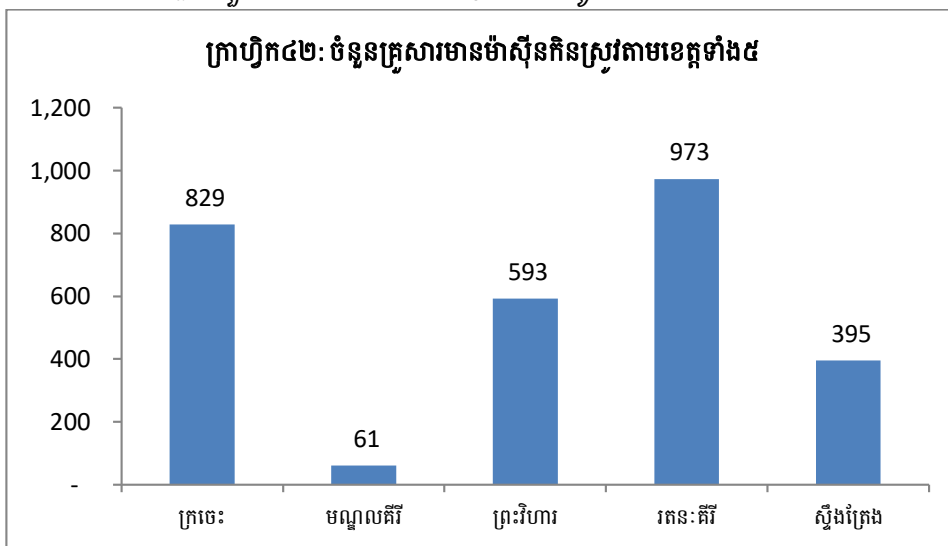
ក្រាហ្វិក៤០ បានបង្ហាញថា៖ **ខេត្តក្រចេះ** មានស្ត្រីរងគ្រោះដោយសារចាប់រំលោភនិងជួញដូរចំនួន ១៧ ករណី (ស្ត្រីរងគ្រោះដោយសារការចាប់រំលោភអាយុក្រោម១៨ឆ្នាំ ចំនួន ៩ ករណី) **ខេត្តមណ្ឌលគិរី** មានស្ត្រីរងគ្រោះដោយសារចាប់រំលោភនិងជួញដូរចំនួន ៤ ករណី (ស្ត្រីរងគ្រោះដោយសារការចាប់រំលោភអាយុក្រោម១៨ឆ្នាំ ចំនួន ៣ ករណី) **ខេត្តព្រះវិហារ** មានស្ត្រីរងគ្រោះដោយសារចាប់រំលោភនិងជួញដូរចំនួន ១៤ ករណី (ស្ត្រីរងគ្រោះដោយសារការចាប់រំលោភអាយុក្រោម១៨ឆ្នាំ ចំនួន ១០ ករណី និងមានការជួញដូរ១ករណី) **ខេត្តរតនៈគិរី** មានស្ត្រីរងគ្រោះដោយសារចាប់រំលោភនិងជួញដូរចំនួន ២០ ករណី (ស្ត្រីរងគ្រោះដោយសារការចាប់រំលោភអាយុក្រោម១៨ឆ្នាំ ចំនួន ១០ ករណី និងមានការជួញដូរ ១ ករណី) និង**ខេត្តស្ទឹងត្រែង** មានស្ត្រីរងគ្រោះដោយសារចាប់រំលោភនិងជួញដូរចំនួន ៩ ករណី (ស្ត្រីរងគ្រោះដោយសារការចាប់រំលោភអាយុក្រោម១៨ឆ្នាំ ចំនួន ៧ករណី) ។

២.៧.២. ស្ថានភាពសេដ្ឋកិច្ចគ្រួសារ



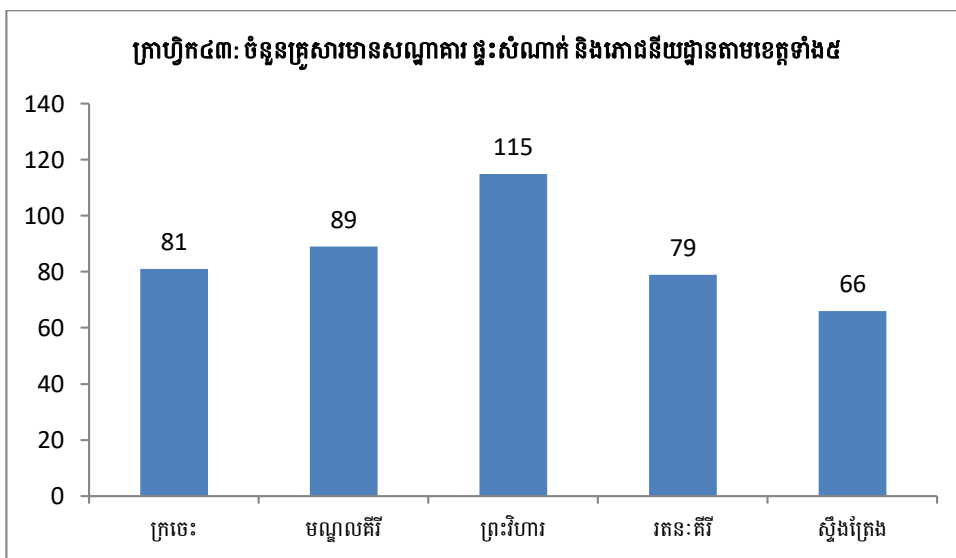
ក្រាហ្វិក៤១ បង្ហាញពីចំនួនគ្រួសារដែលធ្វើសកម្មភាពអាជីវកម្មចម្បង ក្រៅពីការធ្វើការងារកសិកម្ម៖ **ខេត្តក្រចេះ** មានចំនួន ៦.៧៧២ គ្រួសារ **ខេត្តមណ្ឌលគិរី** មានចំនួន ២.៣០៩ គ្រួសារ **ខេត្តព្រះវិហារ** មានចំនួន ៦.៣៨៤ គ្រួសារ **ខេត្តរតនៈគិរី** មានចំនួន ៥.២៥៩ គ្រួសារ និង**ខេត្តស្ទឹងត្រែង** មានចំនួន ៣.១៤០ គ្រួសារ។

ក. ចំនួនគ្រួសារដែលមានម៉ាស៊ីនកិនស្រូវ



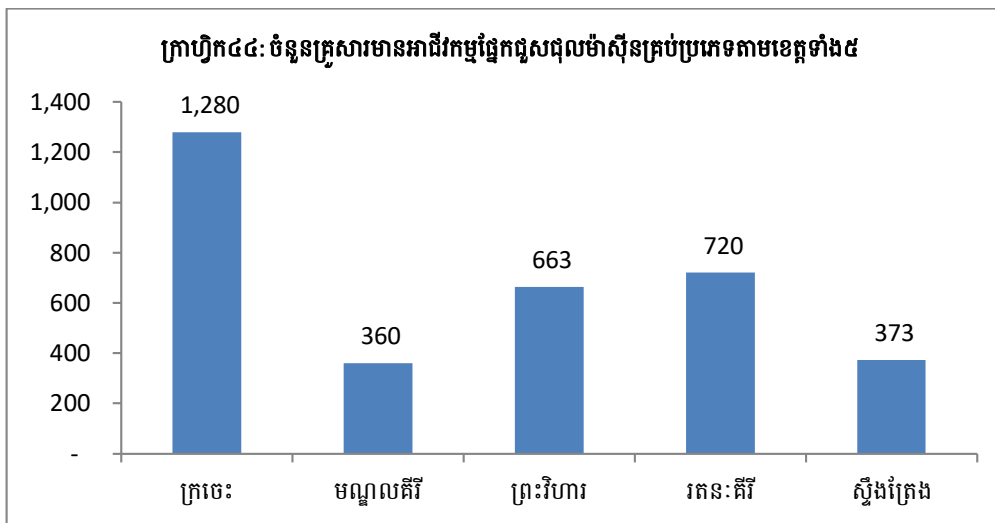
ក្រាហ្វិក៤២ បានបង្ហាញថា៖ សកម្មភាពអាជីវកម្មដោយប្រើម៉ាស៊ីនកិនស្រូវ ខេត្តក្រចេះ មានចំនួន ៨២៩ គ្រួសារ ខេត្តមណ្ឌលគីរី ចំនួន ៦១ គ្រួសារ ខេត្តព្រះវិហារ ចំនួន ៥៩៣ គ្រួសារ ខេត្តរតនៈគីរី ចំនួន ៩៧៣ គ្រួសារ និងខេត្តស្ទឹងត្រែង ចំនួន ៣៩៥ គ្រួសារ។

ខ. ផ្នែកសណ្ឋាគារ ផ្ទះសំណាក់និងភោជនីយដ្ឋាន



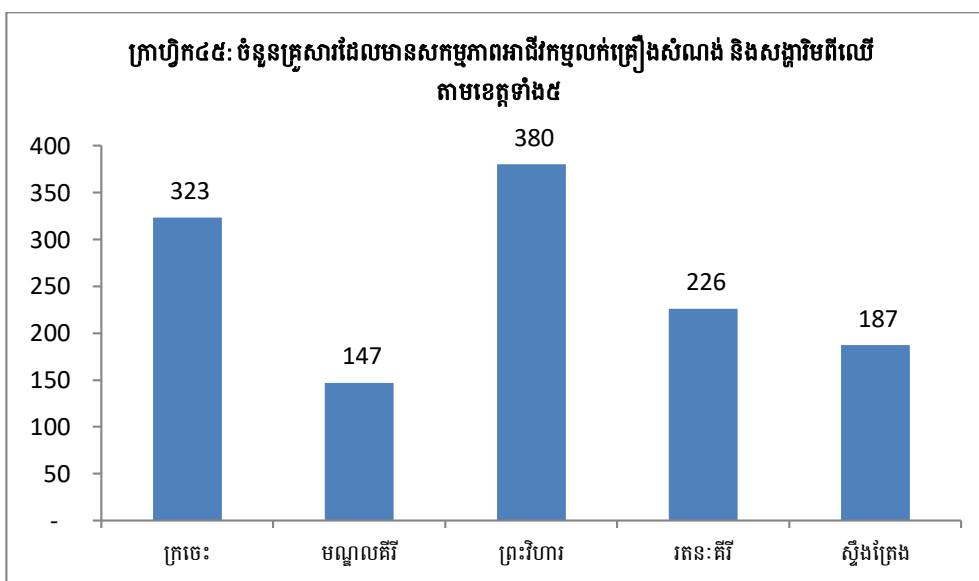
ក្រាហ្វិក៤៣ បង្ហាញពីសកម្មភាពអាជីវកម្មសណ្ឋាគារ ផ្ទះសំណាក់ និងភោជនីយដ្ឋាន៖ ខេត្តក្រចេះ មានចំនួន ៨១ គ្រួសារ ខេត្តមណ្ឌលគីរី មានចំនួន ៨៩ គ្រួសារ ខេត្តព្រះវិហារ មានចំនួន ១១៥ គ្រួសារ ខេត្តរតនៈគីរី មានចំនួន ៧៩ គ្រួសារ និងខេត្តស្ទឹងត្រែង មានចំនួន ៦៦ គ្រួសារ។

គ. អាជីវកម្មជួសជុលម៉ាស៊ីនគ្រប់ប្រភេទ



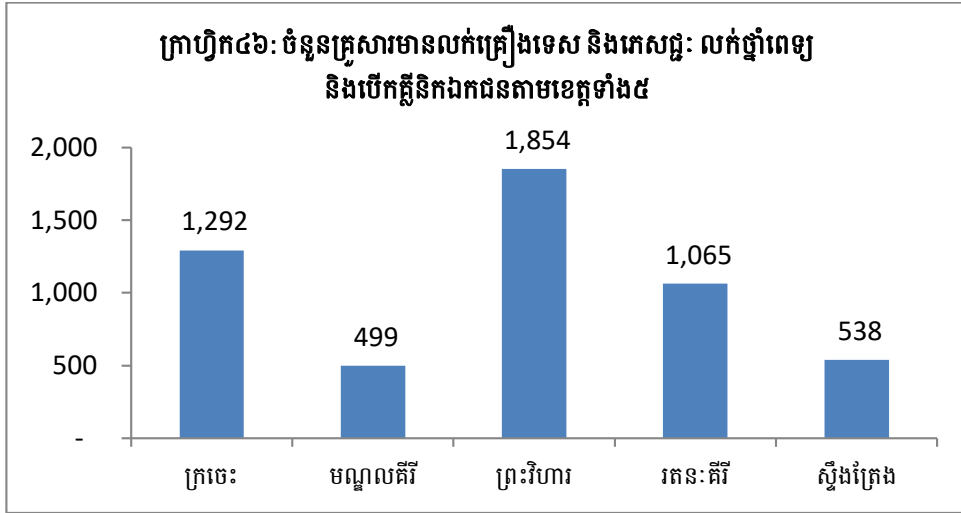
ក្រាហ្វិក៤៤ បង្ហាញពីសកម្មភាពអាជីវកម្មផ្នែកជួសជុលម៉ាស៊ីនគ្រប់ប្រភេទ៖ **ខេត្តក្រចេះ** មានចំនួន ១.២៨០ គ្រួសារ **ខេត្តមណ្ឌលគិរី** មានចំនួន ៣៦០ គ្រួសារ **ខេត្តព្រះវិហារ** មានចំនួន ៦៦៣ គ្រួសារ **ខេត្តរតនៈគិរី** មានចំនួន ៧២០ គ្រួសារ និង**ខេត្តស្ទឹងត្រែង** មានចំនួន ៣៧៣ គ្រួសារ ។

ឃ. អាជីវកម្មគ្រឿងសំណង់ និងសង្ហារឹម



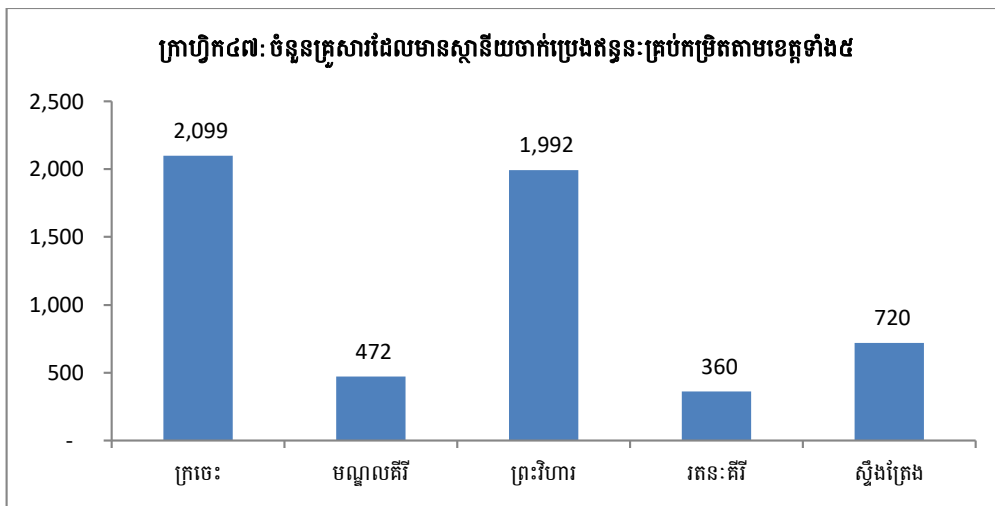
ក្រាហ្វិក៤៥ បង្ហាញពីសកម្មភាពអាជីវកម្មរបស់គ្រួសារលក់គ្រឿងសំណង់ និងគ្រឿងសង្ហារឹម៖ **ខេត្តក្រចេះ** មានចំនួន ៣២៣ គ្រួសារ **ខេត្តមណ្ឌលគិរី** មានចំនួន ១៤៧ គ្រួសារ **ខេត្តព្រះវិហារ** មានចំនួន ៣៨០ គ្រួសារ **ខេត្តរតនៈគិរី** មានចំនួន ២២៦ គ្រួសារ និង**ខេត្តស្ទឹងត្រែង** មានចំនួន ១៨៧ គ្រួសារ ។

ង. គ្រួសារដែលមានលក់គ្រឿងទេស និងភេសជ្ជៈ: លក់ថ្នាំពេទ្យ និងបើកគ្លីនិកឯកជន



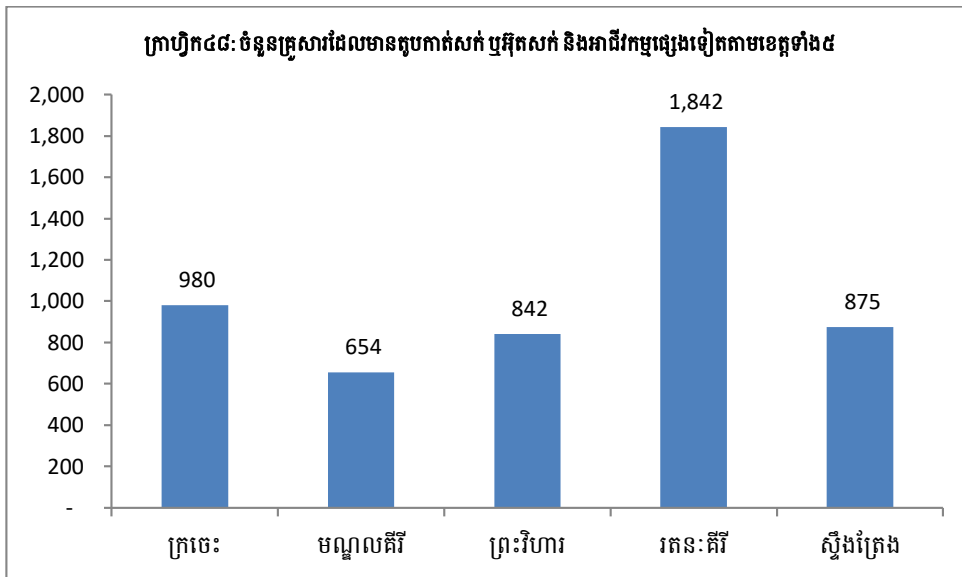
ក្រាហ្វិក៤៦ បង្ហាញពីសកម្មភាពអាជីវកម្មរបស់គ្រួសារដែលមានលក់គ្រឿងទេស និងភេសជ្ជៈ: លក់ថ្នាំពេទ្យ និងបើកគ្លីនិកឯកជន៖ ខេត្តក្រចេះ មានចំនួន ១.២៩២ គ្រួសារ ខេត្តមណ្ឌលគីរី មានចំនួន ៤៩៩ គ្រួសារ ខេត្តព្រះវិហារ មានចំនួន ១.៨៥៤ គ្រួសារ ខេត្តរតនៈគីរី មានចំនួន ១.០៦៥ គ្រួសារ និង ខេត្តស្ទឹងត្រែង មានចំនួន ៥៣៨ គ្រួសារ ។

ច. គ្រួសារមានស្ថានីយចាក់ប្រេងឥន្ធនៈគ្រប់កម្រិត



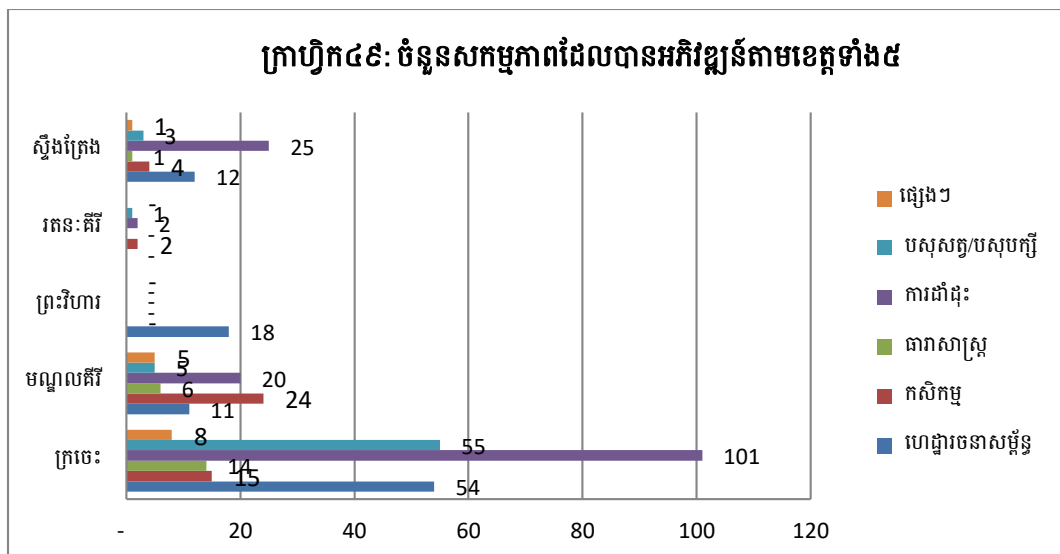
ក្រាហ្វិក៤៧ បង្ហាញពីសកម្មភាពអាជីវកម្មរបស់គ្រួសារដែលមានស្ថានីយចាក់ប្រេងឥន្ធនៈគ្រប់ កម្រិត តាមខេត្តទាំង៥៖ ខេត្តក្រចេះ មានចំនួន ២.០៩៩ គ្រួសារ ខេត្តមណ្ឌលគីរី មានចំនួន ៤៧២ គ្រួសារ ខេត្តព្រះវិហារ មានចំនួន ១.៩៩២ គ្រួសារ ខេត្តរតនៈគីរី មានចំនួន ៣៦០ គ្រួសារ និងខេត្តស្ទឹង ត្រែង មានចំនួន ៧២០ គ្រួសារ។

ឆ. សកម្មភាពរបស់គ្រួសារដែលមានតូបកាត់សក់ ឬអ៊ីតសក់ និងអាជីវកម្មផ្សេងទៀត



ក្រាហ្វិក៤៨ បង្ហាញពីសកម្មភាពអាជីវកម្មគ្រួសារដែលមានតូបកាត់សក់ ឬអ៊ីតសក់ និងអាជីវកម្មផ្សេងទៀត៖ ខេត្តក្រចេះ មានចំនួន ៩៨០ គ្រួសារ ខេត្តមណ្ឌលគិរី មានចំនួន ៦៥៤ គ្រួសារ ខេត្តព្រះវិហារ មានចំនួន ៨៤២ គ្រួសារ ខេត្តរតនៈគិរី មានចំនួន ១.៨៤២ គ្រួសារ និងខេត្តស្ទឹងត្រែង មានចំនួន ៨៧៥ គ្រួសារ ។

២.៧.៣ លំហូរនៃការវិនិយោគតាមប្រភេទនៃសកម្មភាពអភិវឌ្ឍន៍



ក្រាហ្វិក៤៩ បង្ហាញពី ចំនួនសកម្មភាពដែលបានអភិវឌ្ឍន៍៖ ខេត្តក្រចេះ មានហេដ្ឋារចនាសម្ព័ន្ធ ចំនួន ៥៤ ផ្នែកកសិកម្មមានចំនួន ១៥ ប្រព័ន្ធធារាសាស្ត្រមានចំនួន ១៤ ការដាំដុះមានចំនួន ១០១ ការចិញ្ចឹមបសុសត្វ/បសុបក្សីមានចំនួន ៥៥ និងផ្នែកផ្សេងទៀតមានចំនួន ៨ ។ ខេត្តមណ្ឌលគិរី មានហេដ្ឋារ

រចនាសម្ព័ន្ធចំនួន ១១ ផ្នែកកសិកម្មមានចំនួន ២៤ ប្រព័ន្ធធារាសាស្ត្រមានចំនួន ៦ ការដាំដុះមានចំនួន ២០ ការចិញ្ចឹមបសុសត្វ/បសុបក្សីមានចំនួន ៥ និងផ្នែកផ្សេងទៀតមានចំនួន ៥។ **ខេត្តព្រះវិហារ** មានហេដ្ឋារចនាសម្ព័ន្ធចំនួន ១៨ និងផ្នែកផ្សេងទៀតមិនមាន។ **ខេត្តរតនៈគីរី** ផ្នែកកសិកម្មមានចំនួន ២ ការដាំដុះមានចំនួន ២ ការចិញ្ចឹមបសុសត្វ/បសុបក្សីមានចំនួន ១ និងផ្នែកផ្សេងទៀតមិនមាន។ និង**ខេត្តស្ទឹងត្រែង** មានហេដ្ឋារចនាសម្ព័ន្ធចំនួន ១២ ផ្នែកកសិកម្មមានចំនួន ៤ ប្រព័ន្ធធារាសាស្ត្រមានចំនួន ១ ការដាំដុះមានចំនួន ២៥ ការចិញ្ចឹមបសុសត្វ/បសុបក្សីមានចំនួន ៣ និងផ្នែកផ្សេងទៀតមានចំនួន ១ ។

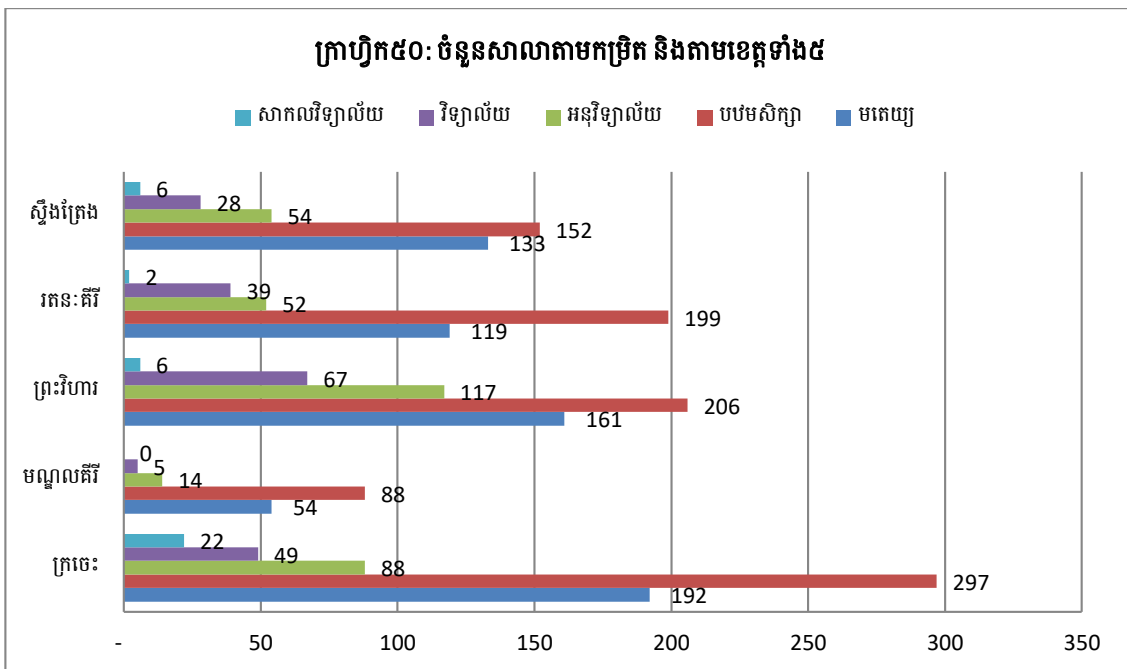
២.៨. វិស័យអប់រំនិង សេវាសង្គម

២.៨.១ ផ្នែកការសិក្សាអប់រំ

នៅក្នុងផ្នែកការសិក្សាអប់រំនៅក្នុងអត្ថបទនេះ គឺសំដៅទៅលើចំនួនសាលារៀន និងចម្ងាយពីភូមិទីតាំងដែលផ្តល់សេវាអប់រំដល់ប្រជាពលរដ្ឋក្នុងភូមិនៅតាមខេត្តទាំង៥ ។ កន្លែងសាលាមត្តេយ្យសហគមន៍ សាលាមត្តេយ្យ សាលាបឋមសិក្សា សាលាអនុវិទ្យាល័យ វិទ្យាល័យ និងសាកលវិទ្យាល័យរបស់រដ្ឋ និងរបស់ឯកជន ។

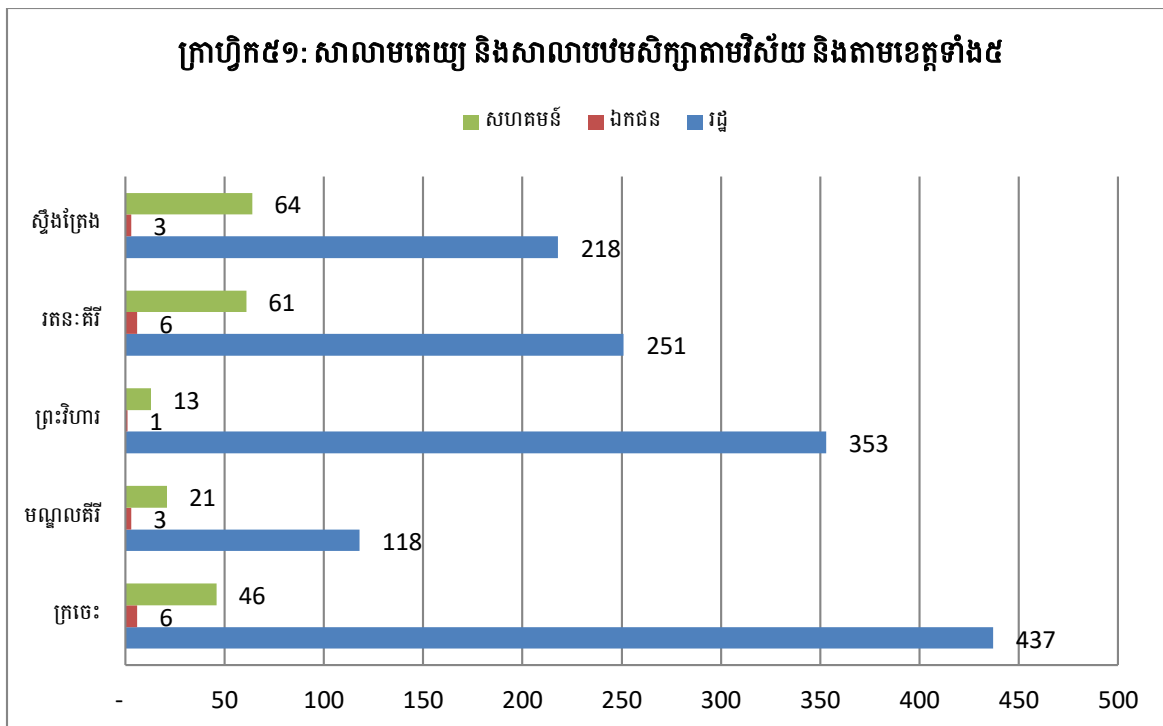
២.៨.១.១ ចំនួនគ្រឹះស្ថានសិក្សា

ក. ចំនួនគ្រឹះស្ថានសិក្សាគ្រប់កម្រិត



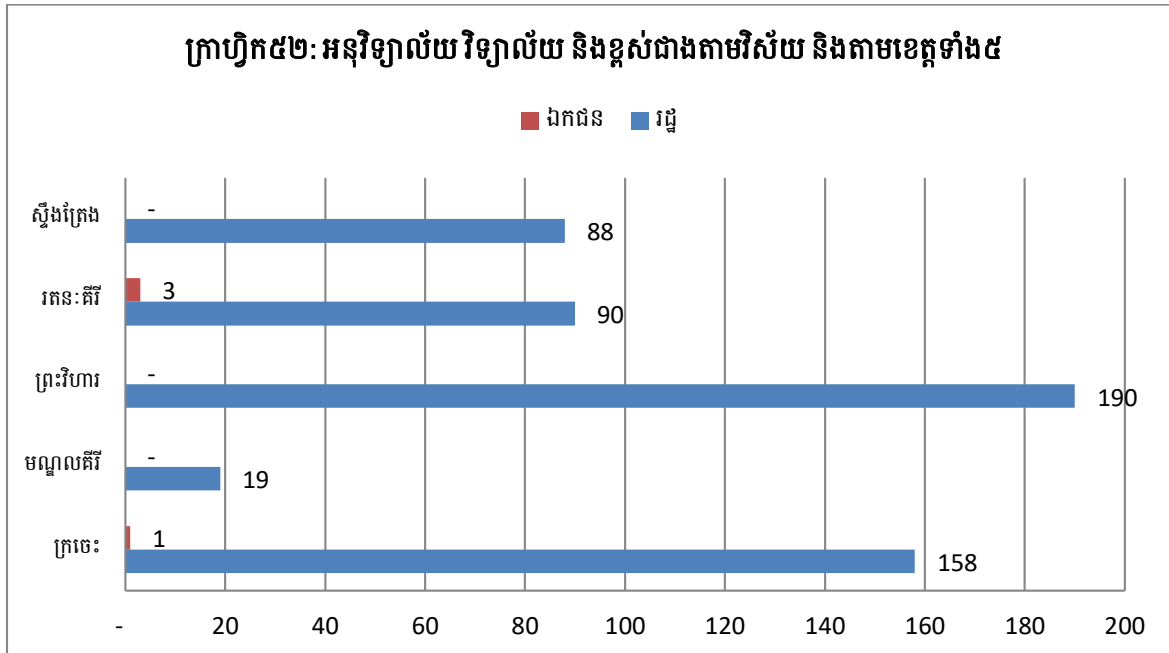
ក្រាហ្វិក៥០ បានបង្ហាញពីចំនួនគ្រឹះស្ថានសិក្សាគ្រប់កម្រិតតាមលំដាប់ដូចជា៖ សាលារៀនមត្តេយ្យ សាលារៀនបឋមសិក្សា អនុវិទ្យាល័យ វិទ្យាល័យ និងសាកលវិទ្យាល័យនៅក្នុង **ខេត្តក្រចេះ** មានមត្តេយ្យចំនួន ១៩២ បឋមសិក្សាមានចំនួន ២៩៧ អនុវិទ្យាល័យមានចំនួន ៨៨ វិទ្យាល័យមានចំនួន ៤៩ និងសាកលវិទ្យាល័យមានចំនួន ២២ ។ **ខេត្តមណ្ឌលគិរី** មានមត្តេយ្យចំនួន ៥៤ បឋមសិក្សាមានចំនួន ៨៨ អនុវិទ្យាល័យមានចំនួន ១៤ និងវិទ្យាល័យមានចំនួន ៥ ។ **ខេត្តព្រះវិហារ** មានមត្តេយ្យចំនួន ១៦១ បឋមសិក្សាមានចំនួន ២០៦ អនុវិទ្យាល័យមានចំនួន ១១៧ វិទ្យាល័យមានចំនួន ៦៧ និងសាកលវិទ្យាល័យមានចំនួន ៦ ។ **ខេត្តរតនៈគិរី** មានមត្តេយ្យចំនួន ១១៩ បឋមសិក្សាមានចំនួន ១៩៩ អនុវិទ្យាល័យមានចំនួន ៥២ វិទ្យាល័យមានចំនួន ៣៩ និងសាកលវិទ្យាល័យមានចំនួន ២ ។ **ខេត្តស្ទឹងត្រែង** មានមត្តេយ្យចំនួន ១៣៣ បឋមសិក្សាមានចំនួន ១៥២ អនុវិទ្យាល័យមានចំនួន ៥៤ វិទ្យាល័យមានចំនួន ២៨ និងសាកលវិទ្យាល័យមានចំនួន ៦ ។

ខ. ចំនួនគ្រឹះស្ថាន(មត្តេយ្យ និងបឋមសិក្សា)តាមវិស័យ



ក្រាហ្វិក៥១ បានបង្ហាញថា៖ ចំនួនគ្រឹះស្ថានសិក្សា (មត្តេយ្យ និងបឋមសិក្សា) តាមវិស័យ និងលំដាប់ថ្នាក់ដូចជា៖ រដ្ឋ ឯកជន និងសហគមន៍ ក្នុង**ខេត្តក្រចេះ** មានចំនួន (រដ្ឋ ៤៣៧ ឯកជន ៦ និងសហគមន៍ ៤៦) **ខេត្តមណ្ឌលគិរី** មានចំនួន (រដ្ឋ ១១៨ ឯកជន ៣ និងសហគមន៍ ២១) **ខេត្តព្រះវិហារ** មានចំនួន (រដ្ឋ ៣៥៣ ឯកជន ១ និងសហគមន៍ ១៣) **ខេត្តរតនៈគិរី** មានចំនួន (រដ្ឋ ២៥១ ឯកជន ៦ និងសហគមន៍ ៦១) និង**ខេត្តស្ទឹងត្រែង** មានចំនួន (រដ្ឋ ២១៨ ឯកជន ៣ និងសហគមន៍ ៦៤) ។

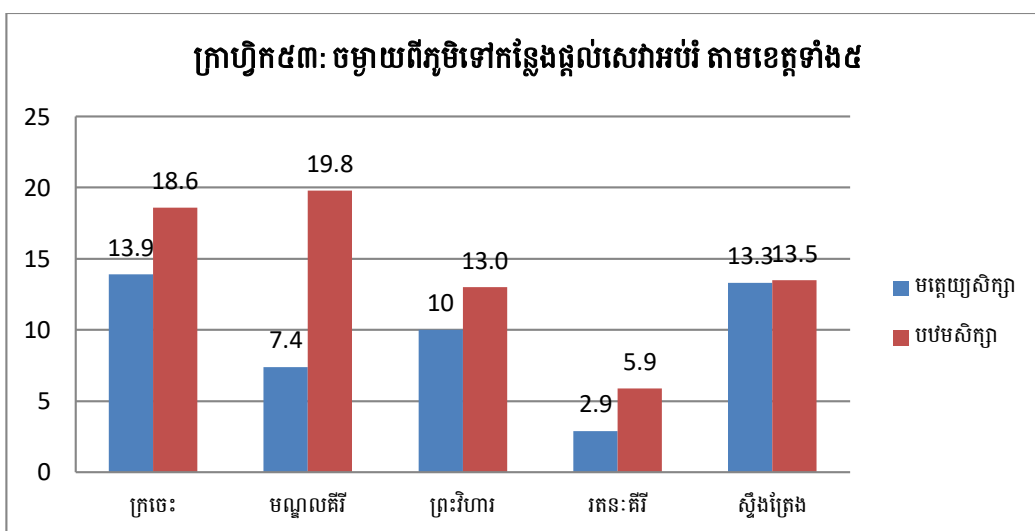
គ. ចំនួនគ្រឹះស្ថាន (អនុវិទ្យាល័យ វិទ្យាល័យ និងខ្ពស់ជាង) តាមវិស័យ



ក្រាហ្វិក៥២ បានបង្ហាញថា៖ ចំនួនគ្រឹះស្ថានសិក្សាមាន អនុវិទ្យាល័យ វិទ្យាល័យនិងខ្ពស់ជាង តាមវិស័យ និងលំដាប់ថ្នាក់ដូចជា៖ **ខេត្តក្រចេះ** មានចំនួន (សាលារដ្ឋចំនួន ១៥៨ និងឯកជនចំនួន ១) **ខេត្តមណ្ឌលគិរី** មានចំនួន (សាលារដ្ឋចំនួន ១៩) **ខេត្តព្រះវិហារ** មានចំនួន (សាលារដ្ឋចំនួន ១៩០) **ខេត្តរតនៈគិរី** មានចំនួន (សាលារដ្ឋចំនួន ៩០ និងឯកជនចំនួន ៣) និង**ខេត្តស្ទឹងត្រែង** មានចំនួន (សាលារដ្ឋចំនួន ៨៨) ។

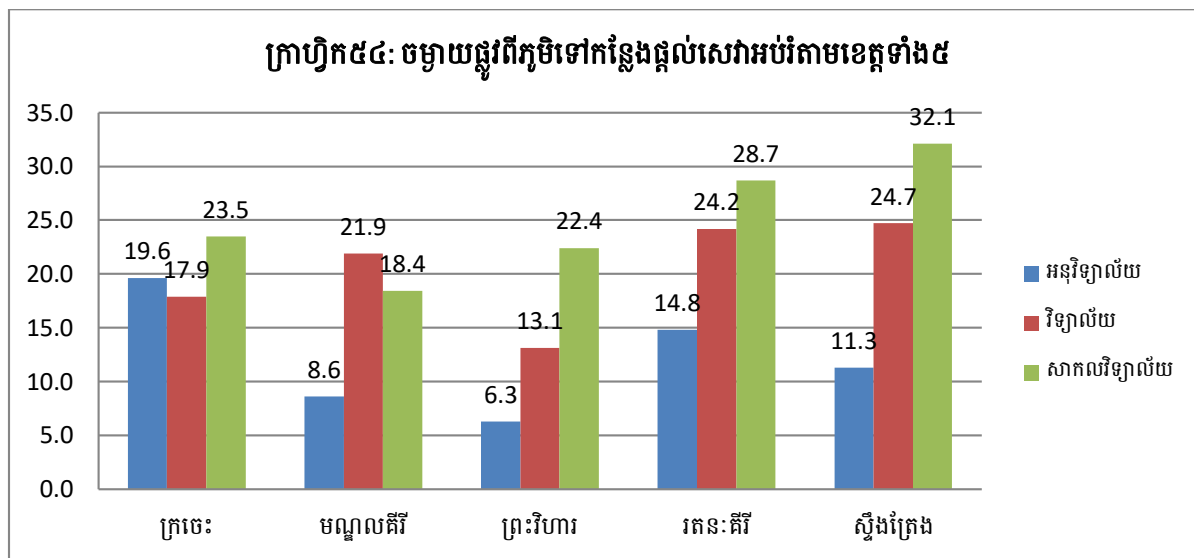
២.៨.១.២ ចម្ងាយពីភូមិទៅគ្រឹះស្ថានសិក្សា

ក. ចម្ងាយពីភូមិទៅសាលាមត្តេយ្យ និងបឋមសិក្សា



ក្រាហ្វិក៥៣ បានបង្ហាញពីចម្ងាយផ្លូវពីភូមិទៅកន្លែងផ្តល់សេវាអប់រំមានដូចជា៖ **ខេត្តក្រចេះ** សាលាមត្តេយ្យ មានប្រវែងជាមធ្យមចន្លោះពី ១៣.៩ គម និងសាលាបឋមសិក្សា ១៨.៦ គម **ខេត្តមណ្ឌលគិរី** សាលាមត្តេយ្យ មានប្រវែងជាមធ្យមចន្លោះពី ៧.៤ គម និងសាលាបឋមសិក្សា ១៩.៨ គម **ខេត្តព្រះវិហារ** សាលាមត្តេយ្យ មានប្រវែងជាមធ្យមចន្លោះពី ១០ គម និងសាលាបឋមសិក្សា ១៣ គម **ខេត្តរតនៈគិរី** សាលាមត្តេយ្យ មានប្រវែងជាមធ្យមចន្លោះពី ២.៩ គម និងសាលាបឋមសិក្សា ៥.៩ គម និង**ខេត្តស្ទឹងត្រែង** សាលាមត្តេយ្យ មានប្រវែងជាមធ្យមចន្លោះពី ១៣.៣ គម និងសាលាបឋមសិក្សា ១៣.៥ គីឡូម៉ែត្រ ។

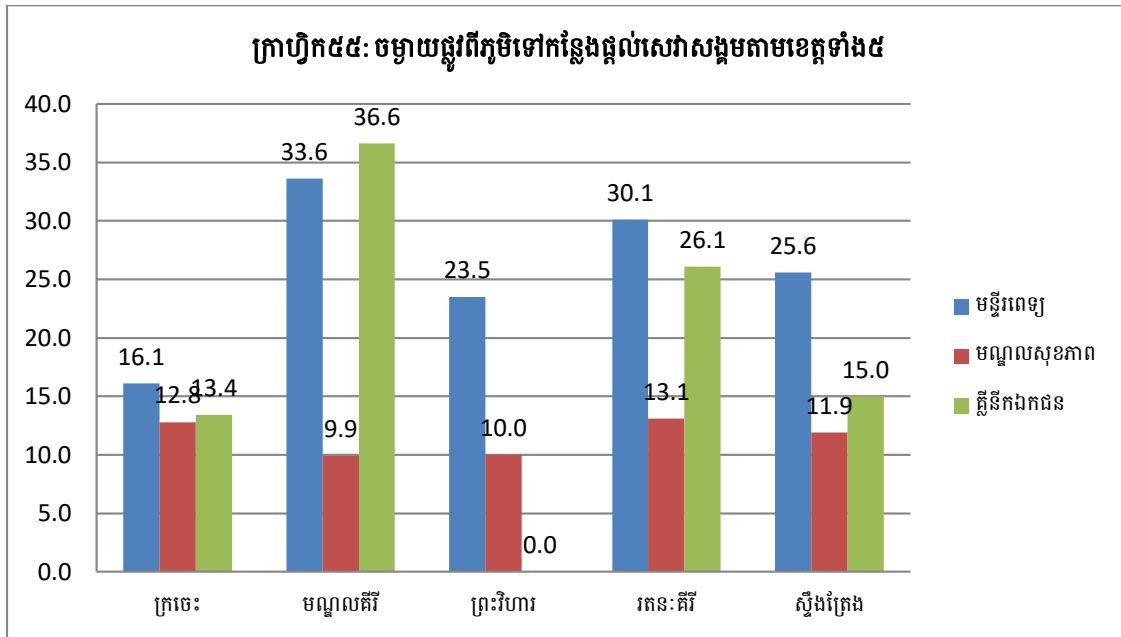
ខ. ចម្ងាយប៉ាន់ស្មានពីភូមិទៅអនុវិទ្យាល័យ វិទ្យាល័យ និងសាកលវិទ្យាល័យ



ក្រាហ្វិក៥៤ បានបង្ហាញពីចម្ងាយផ្លូវពីភូមិទៅកន្លែងផ្តល់សេវាអប់រំ៖ **ខេត្តក្រចេះ** ចម្ងាយផ្លូវពីភូមិទៅអនុវិទ្យាល័យមានប្រវែងជាមធ្យម ១៩.៦ គម វិទ្យាល័យ ១៧.៩ គម និងសាកលវិទ្យាល័យ ២៣.៥ គម ។ **ខេត្តមណ្ឌលគិរី** ចម្ងាយពីភូមិទៅអនុវិទ្យាល័យមានប្រវែងជាមធ្យម ៨.៦ គម វិទ្យាល័យ ២១.៩ គម និងសាកលវិទ្យាល័យ ១៨.៤ គម ។ **ខេត្តព្រះវិហារ** ចម្ងាយពីភូមិទៅអនុវិទ្យាល័យមានប្រវែងជាមធ្យម ៦.៣ គម វិទ្យាល័យ ១៣.១ គម និងសាកលវិទ្យាល័យ ២២.៤ គម ។ **ខេត្តរតនៈគិរី** ចម្ងាយពីភូមិទៅអនុវិទ្យាល័យមានប្រវែងជាមធ្យម ១៤.៨ គម វិទ្យាល័យ ២៤.២ គម និងសាកលវិទ្យាល័យ ២៨.៧ គម ។ និង**ខេត្តស្ទឹងត្រែង** ចម្ងាយពីភូមិទៅអនុវិទ្យាល័យមានប្រវែងជាមធ្យម ១១.៣ គម វិទ្យាល័យ ២៤.៧ គម និងសាកលវិទ្យាល័យ ៣២.១ គម ។

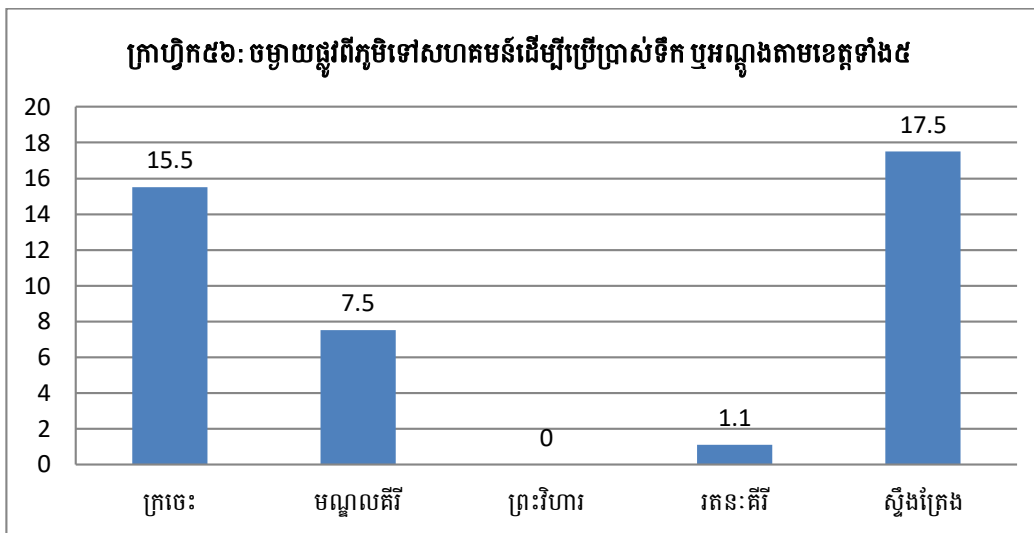
២.៨.២ ផ្នែកសេវាសង្គម

ក. ចម្ងាយប៉ាន់ស្មានពីភូមិទៅមន្ទីរពេទ្យ មណ្ឌលសុខភាព និងគ្លីនិកឯកជន



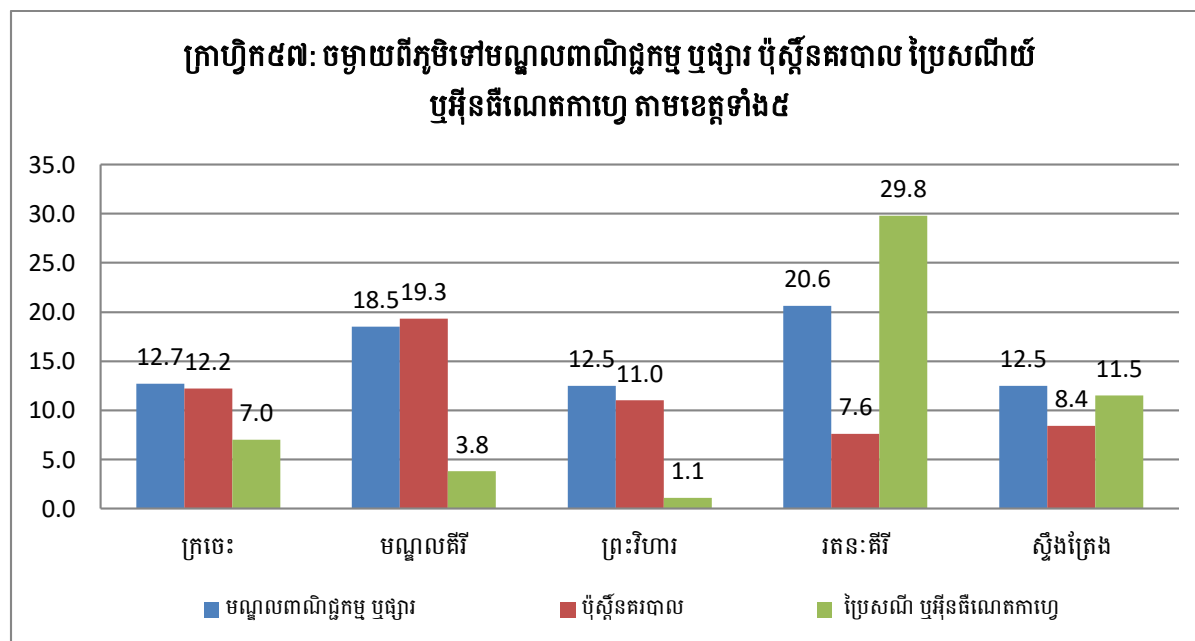
ក្រាហ្វិក៥៥ បានបង្ហាញពីចម្ងាយផ្លូវពីភូមិទៅកន្លែងផ្តល់សេវាសង្គម៖ **ខេត្តក្រចេះ** ចម្ងាយផ្លូវពីភូមិទៅមន្ទីរពេទ្យ មានប្រវែងជាមធ្យម ១៦.១ គម ទៅមណ្ឌលសុខភាព ១២.៨ គម ទៅគ្លីនិកឯកជន ១៣.៤ គម ។ **ខេត្តមណ្ឌលគីរី** ចម្ងាយផ្លូវពីភូមិទៅមន្ទីរពេទ្យ មានប្រវែងជាមធ្យម ៣៣.៦ គម ទៅមណ្ឌលសុខភាព ៩.៩ គម ទៅគ្លីនិកឯកជន ៣៦.៦ គម ។ **ខេត្តព្រះវិហារ** ចម្ងាយផ្លូវពីភូមិទៅមន្ទីរពេទ្យ មានប្រវែងជាមធ្យម ២៣.៥ គម ទៅមណ្ឌលសុខភាព ១០ គម និងមិនមានគ្លីនិកឯកជន ។ និង**ខេត្តស្ទឹងត្រែង** ចម្ងាយផ្លូវពីភូមិទៅមន្ទីរពេទ្យ មានប្រវែងជាមធ្យម ២៥.៦ គម ទៅមណ្ឌលសុខភាព ១១.៩ គម ទៅគ្លីនិកឯកជន ១៥ គម ។

ខ. ចម្ងាយប៉ាន់ស្មានពីភូមិទៅសហគមន៍ប្រើប្រាស់ទឹក ឬអណ្តូង



ក្រាហ្វិក៥៦ បានបង្ហាញពីចម្ងាយផ្លូវពីភូមិទៅសហគមន៍ដើម្បីប្រើប្រាស់ទឹក ឬអណ្តូង៖ ខេត្តក្រចេះ មានប្រវែងជាមធ្យម ១៥.៥ គម ខេត្តមណ្ឌលគីរី មានប្រវែងជាមធ្យម ៧.៥ គម ខេត្តរតនៈគីរី មានប្រវែងជាមធ្យម ១.១ គម និងខេត្តស្ទឹងត្រែង មានប្រវែងជាមធ្យម ១៧.៥ គម ។

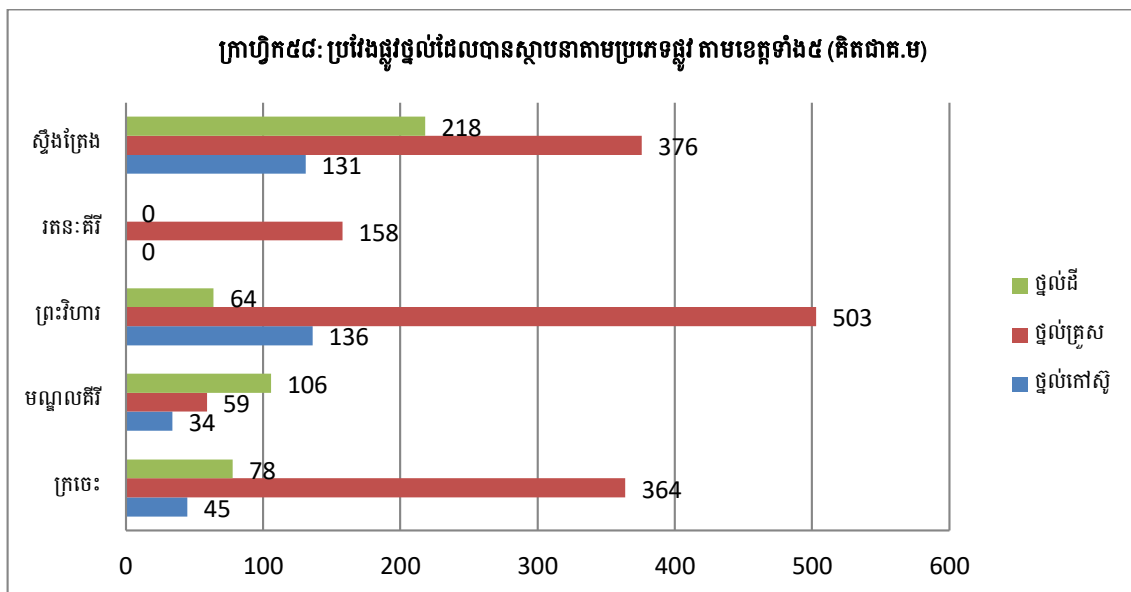
គ. ចម្ងាយពីភូមិទៅមណ្ឌលពាណិជ្ជកម្ម ឬផ្សារ ប៉ុស្តិ៍នគរបាល ប្រៃសណីយ៍ ឬអ៊ីនធឺណេតកាហ្វេ



ក្រាហ្វិក៥៧ បានបង្ហាញពីចម្ងាយផ្លូវពីភូមិទៅមណ្ឌលពាណិជ្ជកម្ម ឬផ្សារ ប៉ុស្តិ៍នគរបាល ប្រៃសណីយ៍ ឬអ៊ីនធឺណេតកាហ្វេ៖ **ខេត្តក្រចេះ** ចម្ងាយផ្លូវពីភូមិទៅមណ្ឌលពាណិជ្ជកម្ម ឬផ្សារមាន ប្រវែងជាមធ្យម ១២.៧ គម ប៉ុស្តិ៍នគរបាល ១២.២ គម និងប្រៃសណីយ៍ ឬអ៊ីនធឺណេតកាហ្វេ ៧ គម។ **ខេត្តមណ្ឌលគិរី** ចម្ងាយផ្លូវពីភូមិទៅមណ្ឌលពាណិជ្ជកម្ម ឬផ្សារមានប្រវែងជាមធ្យម ១៨.៥ គម ប៉ុស្តិ៍ នគរបាល១៩.៣ គម និងប្រៃសណីយ៍ ឬអ៊ីនធឺណេតកាហ្វេ ៣.៨ គម ។ **ខេត្តព្រះវិហារ** ចម្ងាយផ្លូវពីភូមិ ទៅមណ្ឌលពាណិជ្ជកម្ម ឬផ្សារមានប្រវែងជាមធ្យម ១២.៥ គម ប៉ុស្តិ៍នគរបាល១១ គម និងនិង ប្រៃសណីយ៍ ឬអ៊ីនធឺណេតកាហ្វេ ១.១ គម ។ **ខេត្តរតនៈគិរី** ចម្ងាយផ្លូវពីភូមិទៅមណ្ឌលពាណិជ្ជកម្ម ឬ ផ្សារមានប្រវែងជាមធ្យម ២០.៦ គម ប៉ុស្តិ៍នគរបាល ៧.៦ គម និងប្រៃសណីយ៍ ឬអ៊ីនធឺណេតកាហ្វេ ២៩.៨ គម ។ និង**ខេត្តស្ទឹងត្រែង** ចម្ងាយផ្លូវពីភូមិទៅមណ្ឌលពាណិជ្ជកម្ម ឬផ្សារមានប្រវែងជាមធ្យម ១២.៥ គម ប៉ុស្តិ៍នគរបាល ៨.៤ គម និងប្រៃសណីយ៍ ឬអ៊ីនធឺណេតកាហ្វេ ១១.៥ គម ។

២.៩.ការស្ថាបនាផ្លូវគមនាគមន៍

ផ្លូវគមនាគមន៍ក្នុងអត្ថបទនេះ គឺសំដៅទៅលើទីតាំងដែលបានស្ថាបនាផ្លូវគមនាគមន៍ជូនដល់ ប្រជាពលរដ្ឋនៅក្នុងខេត្តទាំង៥ គិតចាប់ពីត្រីមាសទី១ ឆ្នាំ២០១៦ ដល់ ត្រីមាសទី១ ឆ្នាំ២០១៧ ។



ក្រាហ្វិក៥៨ បានបង្ហាញពី ប្រវែងផ្លូវថ្នល់ដែលបានស្ថាបនាតាមប្រភេទផ្លូវនៅក្នុងខេត្តទាំង៥៖ **ខេត្តក្រចេះ** ផ្លូវក្រាលកៅស៊ូ ឬផ្លូវបេតុងមានប្រវែង ៤៥ គម ផ្លូវគ្រួសក្រហមមានប្រវែង ៣៦៤ គម និង ផ្លូវដីក្នុងភូមិមានប្រវែង ៧៨ គម **ខេត្តមណ្ឌលគិរី** ផ្លូវក្រាលកៅស៊ូ ឬផ្លូវបេតុងមានប្រវែង ៣៤ គម ផ្លូវគ្រួសក្រហមមានប្រវែង ៥៩ គម និងផ្លូវដីក្នុងភូមិមានប្រវែង ១០៦ គម **ខេត្តព្រះវិហារ** ផ្លូវក្រាលកៅស៊ូ ឬផ្លូវ បេតុងមានប្រវែង ១៣៦ គម ផ្លូវគ្រួសក្រហមមានប្រវែង ៥០៣ គម និងផ្លូវដីក្នុងភូមិមានប្រវែង ៦៤គម

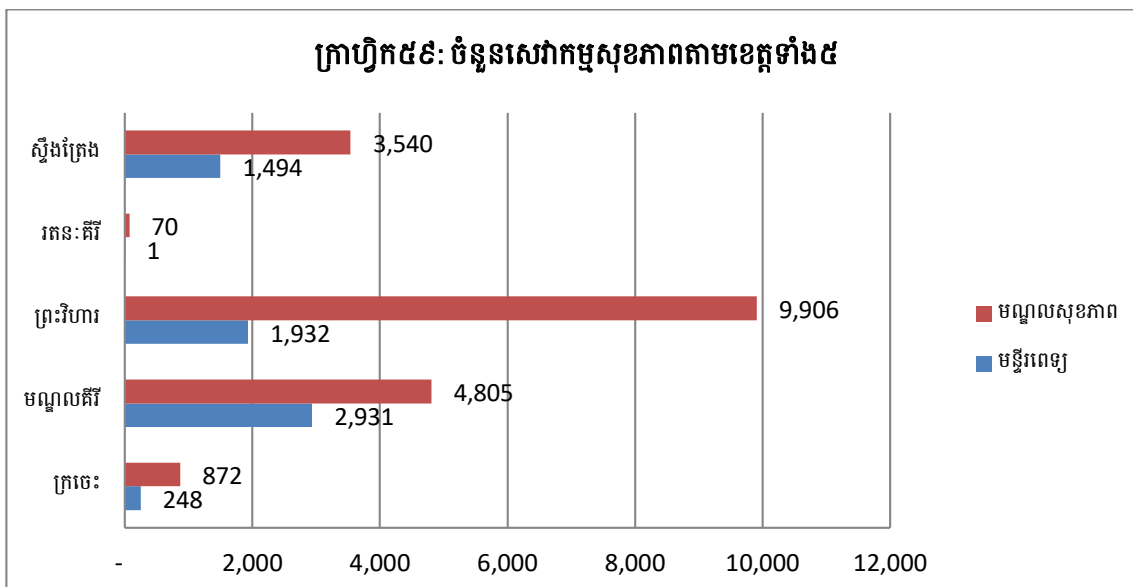
ខេត្តរតនៈគីរី មានតែផ្លូវគ្រួសក្រហមមានប្រវែង ១៥៨ គម និង**ខេត្តស្ទឹងត្រែង** ផ្លូវក្រាលកៅស៊ូ ឬផ្លូវ បេតុងមានប្រវែង ១៣១ គម ផ្លូវគ្រួសក្រហមមានប្រវែង ៣៧៦ គម និងផ្លូវដីក្នុងភូមិមានប្រវែង ២១៨ គម ។

២.១០ ផ្នែកសុខាភិបាល

២.១០.១.សេវាកម្មសុខភាព

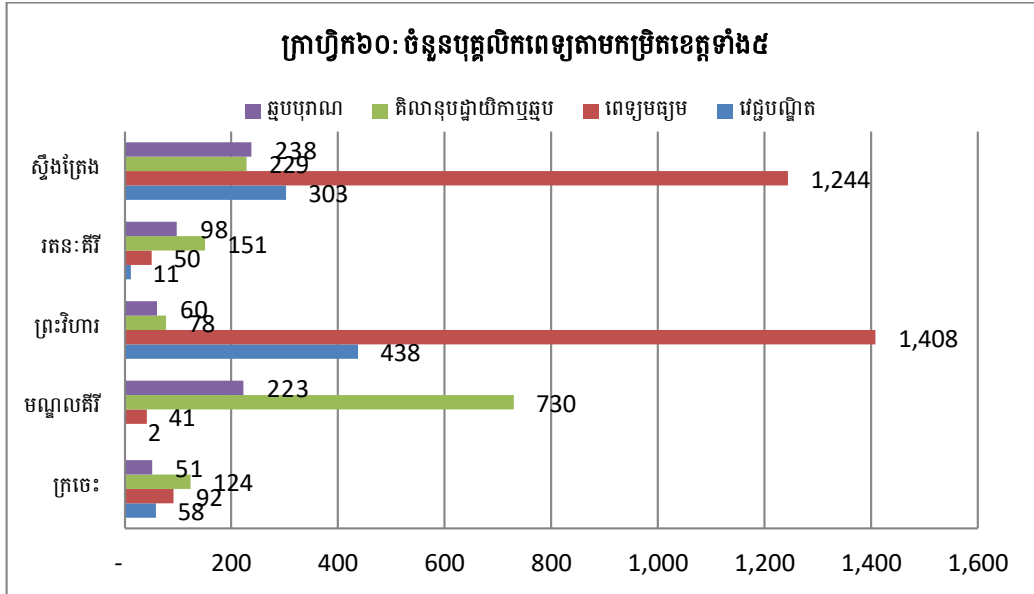
ផ្នែកសុខាភិបាលនៅក្នុងអត្ថបទនេះ គឺសំដៅលើទីតាំងដែលផ្តល់សេវាផ្នែកសុខាភិបាល និង ភាពទទួលបានសេវាកម្មសុខភាពរបស់ប្រជាពលរដ្ឋនៅក្នុងខេត្តទាំង៥ ចាប់ពីត្រីមាសទី១ ឆ្នាំ២០១៦ ដល់ ត្រីមាសទី១ ឆ្នាំ២០១៧ ។

ក.សេវាកម្មសុខភាព



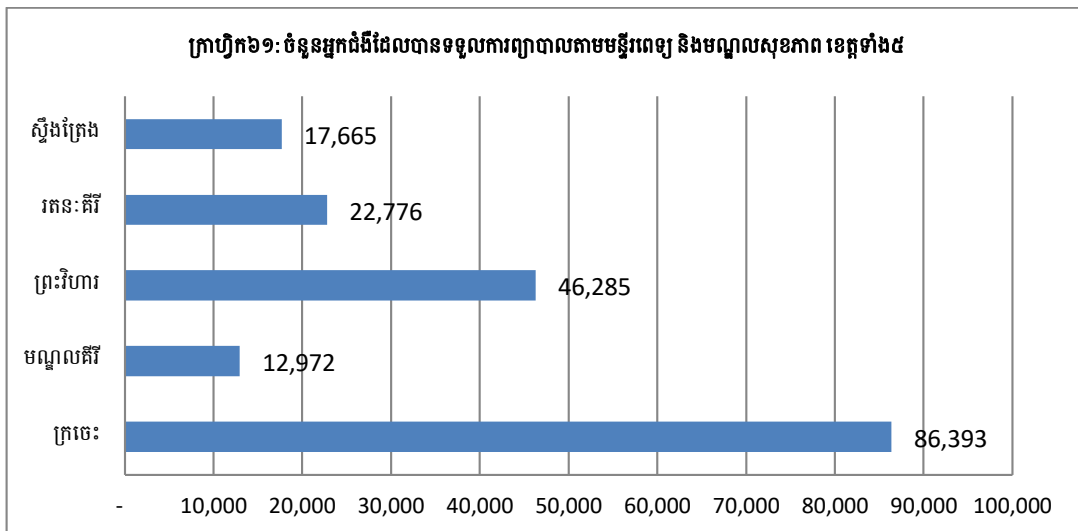
ក្រាហ្វិក៥៩ បានបង្ហាញថា៖ ចំនួនសេវាកម្មសុខភាពមាននៅក្នុងខេត្តទាំង៥ គឺ (មន្ទីរពេទ្យ និង មណ្ឌលសុខភាព) មានដូចតទៅ៖ **ខេត្តក្រចេះ** មានសេវាកម្មមន្ទីរពេទ្យចំនួន ២៤៨ និងសេវាកម្មមណ្ឌលសុខភាពចំនួន ៨៧២ **ខេត្តមណ្ឌលគីរី** មានសេវាកម្មមន្ទីរពេទ្យចំនួន ២.៩៣១ និងសេវាកម្មមណ្ឌលសុខភាពចំនួន ៤.៨០៥ **ខេត្តព្រះវិហារ** មានសេវាកម្មមន្ទីរពេទ្យចំនួន ១.៩៣២ និងសេវាកម្មមណ្ឌលសុខភាពចំនួន ៩.៩០៦ **ខេត្តរតនៈគីរី** មានសេវាកម្មមន្ទីរពេទ្យចំនួន ១ និងសេវាកម្មមណ្ឌលសុខភាពចំនួន ៧០ និង**ខេត្តស្ទឹងត្រែង** មានសេវាកម្មមន្ទីរពេទ្យចំនួន ១.៤៩៤ និងសេវាកម្មមណ្ឌលសុខភាពចំនួន ៣.៥៤០ ។

ខ. ចំនួនបុគ្គលិកពេទ្យតាមកម្រិត



ក្រាហ្វិក៦០ បានបង្ហាញពីចំនួនបុគ្គលិកពេទ្យតាមកម្រិត (វេជ្ជបណ្ឌិត ពេទ្យមធ្យម គិលានុបដ្ឋាយិកា ឬឆ្លប និងឆ្លបបុរាណ) របស់ខេត្តទាំង៥៖ **ខេត្តក្រចេះ** មានវេជ្ជបណ្ឌិត ៥៨ ពេទ្យមធ្យម ៩២ គិលានុបដ្ឋាយិកា ឬឆ្លប ១២៤ និងឆ្លបបុរាណ ៥១ **ខេត្តមណ្ឌលគីរី** មានវេជ្ជបណ្ឌិត ២ ពេទ្យមធ្យម ៤១ គិលានុបដ្ឋាយិកា ឬឆ្លប ៧៣០ និងឆ្លបបុរាណ ២២៣ **ខេត្តព្រះវិហារ** មានវេជ្ជបណ្ឌិត ៤៣៨ ពេទ្យមធ្យម ១.៤០៨ គិលានុបដ្ឋាយិកា ឬឆ្លប ៧៨ និងឆ្លបបុរាណ ៦០ **ខេត្តរតនៈគីរី** មានវេជ្ជបណ្ឌិត ១១ ពេទ្យមធ្យម ៥០ គិលានុបដ្ឋាយិកា ឬឆ្លប ១៥១ និងឆ្លបបុរាណ ៩៨ និង**ខេត្តស្ទឹងត្រែង** មានវេជ្ជបណ្ឌិត ៣០៣ ពេទ្យមធ្យម ១.២៤៤ គិលានុបដ្ឋាយិកា ឬឆ្លប ២២៩ និងឆ្លបបុរាណ ២៣៨ ។

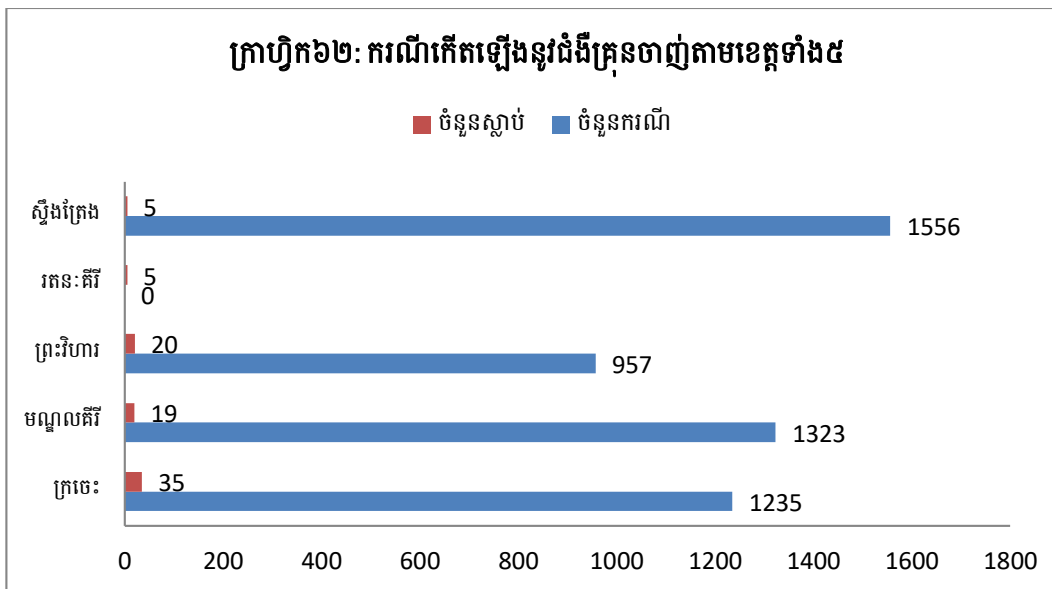
គ. អ្នកជំងឺដែលបានទទួលការព្យាបាលតាមមន្ទីរពេទ្យ និងមណ្ឌលសុខភាព



ក្រាហ្វិក្រូក១ បានបង្ហាញពីចំនួនអ្នកជំងឺដែលបានទទួលការព្យាបាលតាមមន្ទីរពេទ្យ និងមណ្ឌលសុខភាព៖ **ខេត្តក្រចេះ** មានចំនួន ៨៦.៣៩៣ នាក់ **ខេត្តមណ្ឌលគិរី** មាន ១២.៩៧២ នាក់ **ខេត្តព្រះវិហារ** មាន ៤៦.២៨៥ នាក់ **ខេត្តរតនៈគិរី** មាន ២២.៧៧៦ នាក់ និង**ខេត្តស្ទឹងត្រែង** មាន ១៧.៦៦៥ នាក់ ។

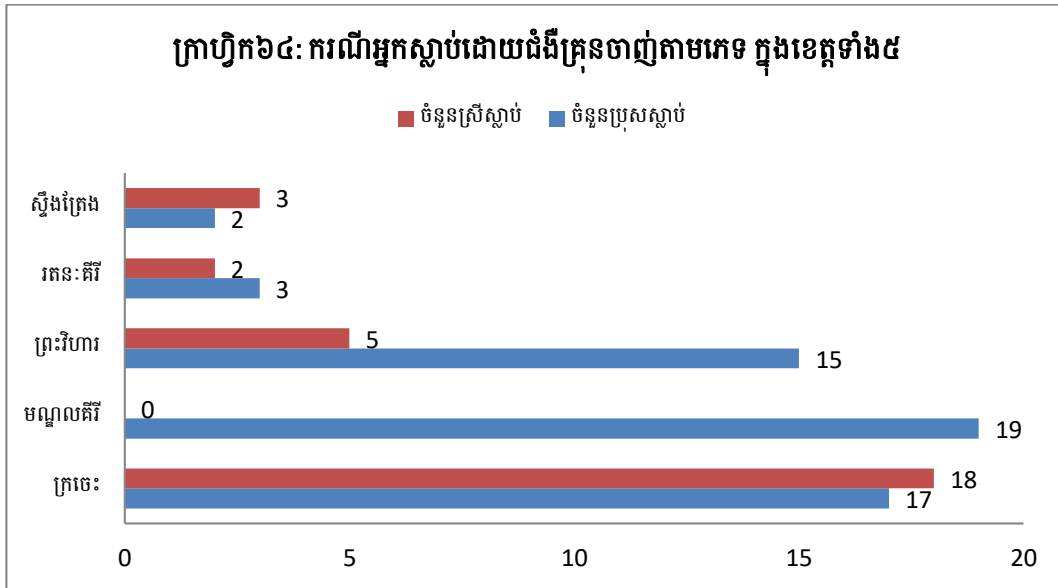
២.១០.២ ប្រេវ៉ាឡង់ជំងឺសំខាន់ៗ

ក. ជំងឺគ្រុនចាញ់



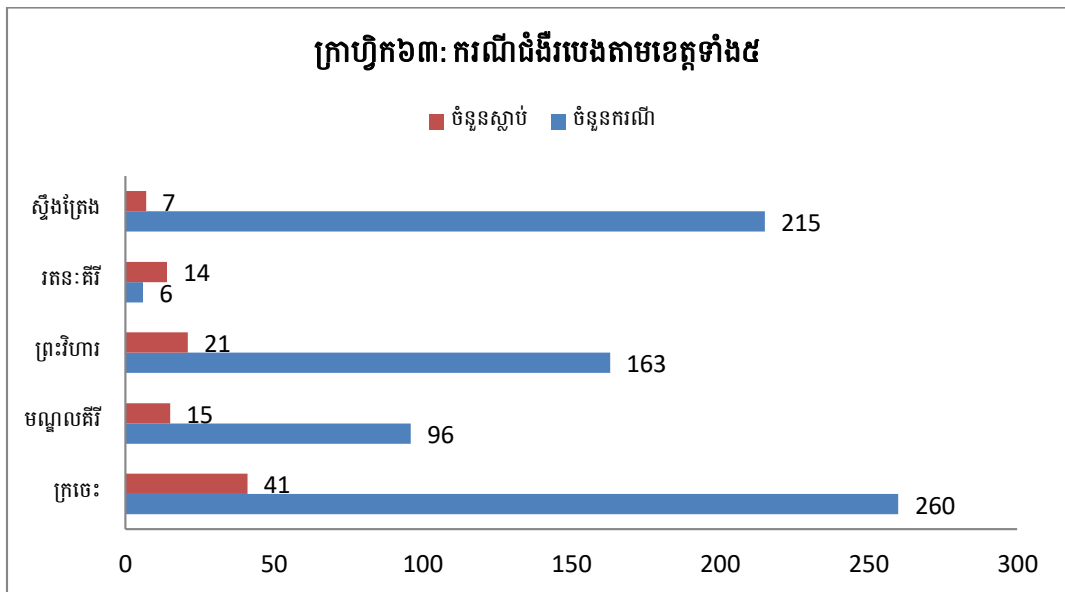
ក្រាហ្វិក្រូក២ បានបង្ហាញថា៖ មានករណីជំងឺគ្រុនចាញ់ និងចំនួនអ្នកស្លាប់ដែលនៅក្នុងខេត្តទាំង៥ តាមលំដាប់លំដោយដូចតទៅ៖ **ខេត្តក្រចេះ** មានករណីជំងឺគ្រុនចាញ់ចំនួន ១.២៣៥ ករណី និងចំនួនអ្នកស្លាប់ ៣៥ នាក់ **ខេត្តមណ្ឌលគិរី** មានករណីជំងឺគ្រុនចាញ់ ១.៣២៣ ករណី និងចំនួនអ្នកស្លាប់ ១៩ នាក់ **ខេត្តព្រះវិហារ** មានករណីជំងឺគ្រុនចាញ់ ៩៥៧ ករណី និងចំនួនអ្នកស្លាប់ ២០ នាក់ **ខេត្តរតនៈគិរី** មានករណីជំងឺគ្រុនចាញ់ ០ នាក់ និងចំនួនអ្នកស្លាប់ ៥ នាក់ និង**ខេត្តស្ទឹងត្រែង** មានករណីជំងឺគ្រុនចាញ់ ១.៥៥៦ និងចំនួនអ្នកស្លាប់ ៥ នាក់។

ខ. អ្នកស្លាប់ដោយជំងឺគ្រុនចាញ់តាមភេទ



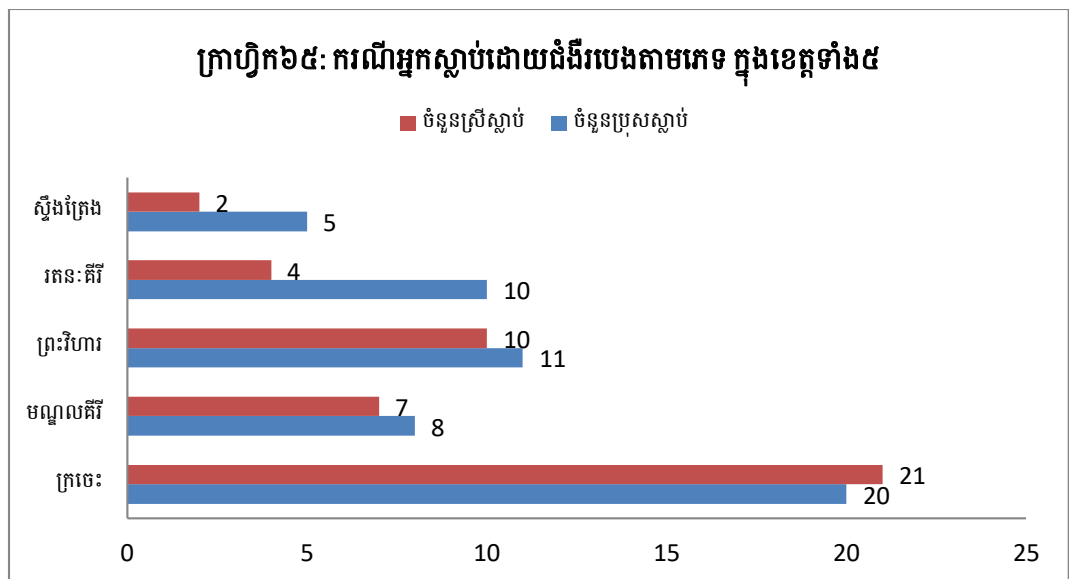
ក្រាហ្វិក៦៤ បានបង្ហាញថា៖ ចំនួនអ្នកស្លាប់ដោយជំងឺគ្រុនចាញ់តាមភេទមាននៅក្នុងខេត្តទាំង ៥ និងតាមលំដាប់លំដោយដូចតទៅ៖ **ខេត្តក្រចេះ** មានអ្នកស្លាប់ដោយជំងឺគ្រុនចាញ់ (ប្រុស១៧ និងស្រី ១៨ នាក់) **ខេត្តមណ្ឌលគិរី** មានអ្នកស្លាប់ដោយជំងឺគ្រុនចាញ់ (ប្រុស១៩ និងមិនមានស្រី) **ខេត្តព្រះវិហារ** មានអ្នកស្លាប់ដោយជំងឺគ្រុនចាញ់ (ប្រុស១៥ និងស្រី៥ នាក់) **ខេត្តរតនៈគិរី** មានអ្នកស្លាប់ដោយជំងឺគ្រុន ចាញ់ (ប្រុស៣ និងស្រី២ នាក់) និង**ខេត្តស្ទឹងត្រែង** មានអ្នកស្លាប់ដោយជំងឺគ្រុនចាញ់ (ប្រុស២ និងស្រី៣ នាក់)។

គ. ជំងឺរបេង



ក្រាហ្វិក៦២ បានបង្ហាញថា៖ ករណីជំងឺរបេង និងចំនួនអ្នកស្លាប់ដែលមាននៅក្នុងខេត្តទាំង៥ តាមលំដាប់លំដោយដូចតទៅ៖ **ខេត្តក្រចេះ** មានជំងឺរបេង ២៦០ ករណី និងមានចំនួនអ្នកស្លាប់ ៤១នាក់ **ខេត្តមណ្ឌលគីរី** មានជំងឺរបេង ៩៦ ករណី និងមានចំនួនអ្នកស្លាប់ ១៥ នាក់ **ខេត្តព្រះវិហារ** មានជំងឺរបេង ១៦៣ ករណី និងមានចំនួនអ្នកស្លាប់ ២១នាក់ **ខេត្តរតនៈគីរី** មានជំងឺរបេង ៦ ករណី និងមានចំនួនអ្នកស្លាប់ ១៤ នាក់ និង**ខេត្តស្ទឹងត្រែង** មានជំងឺរបេង ២១៥ ករណី និងមានចំនួនអ្នកស្លាប់ ៧ នាក់ ។

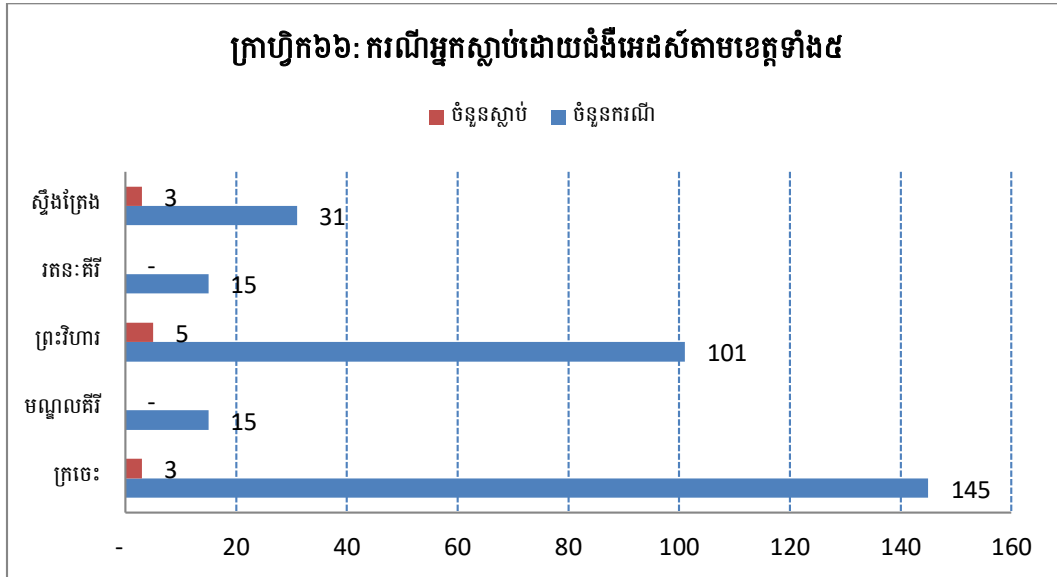
ឃ. អ្នកស្លាប់ដោយជំងឺរបេងតាមភេទ



ក្រាហ្វិក៦៥ បានបង្ហាញថា៖ ចំនួនអ្នកស្លាប់ដោយជំងឺរបេងតាមភេទមាននៅក្នុងខេត្តទាំង៥ និង តាមលំដាប់លំដោយដូចតទៅ៖ **ខេត្តក្រចេះ** មានអ្នកស្លាប់ដោយជំងឺរបេង (ប្រុស ២០ និងស្រី២១នាក់)

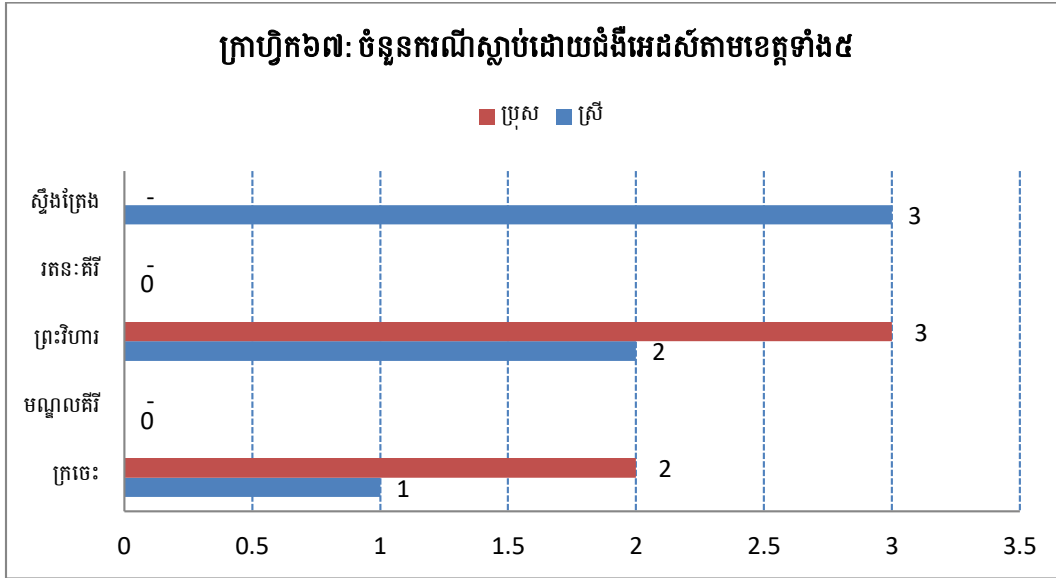
ខេត្តមណ្ឌលគិរី មានអ្នកស្លាប់ដោយជំងឺរបេង (ប្រុស៨ និងស្រី៧នាក់) **ខេត្តព្រះវិហារ** មានអ្នកស្លាប់ដោយជំងឺរបេង (ប្រុស១១ និងស្រី១០នាក់) **ខេត្តរតនៈគិរី** មានអ្នកស្លាប់ដោយជំងឺរបេង (ប្រុស១០ និងស្រី៤នាក់) និង**ខេត្តស្ទឹងត្រែង** មានអ្នកស្លាប់ដោយជំងឺរបេង (ប្រុស៥ និងស្រី២នាក់) ។

ង. អ្នកផ្ទុកមេរោគអេដស៍/ជំងឺអេដស៍



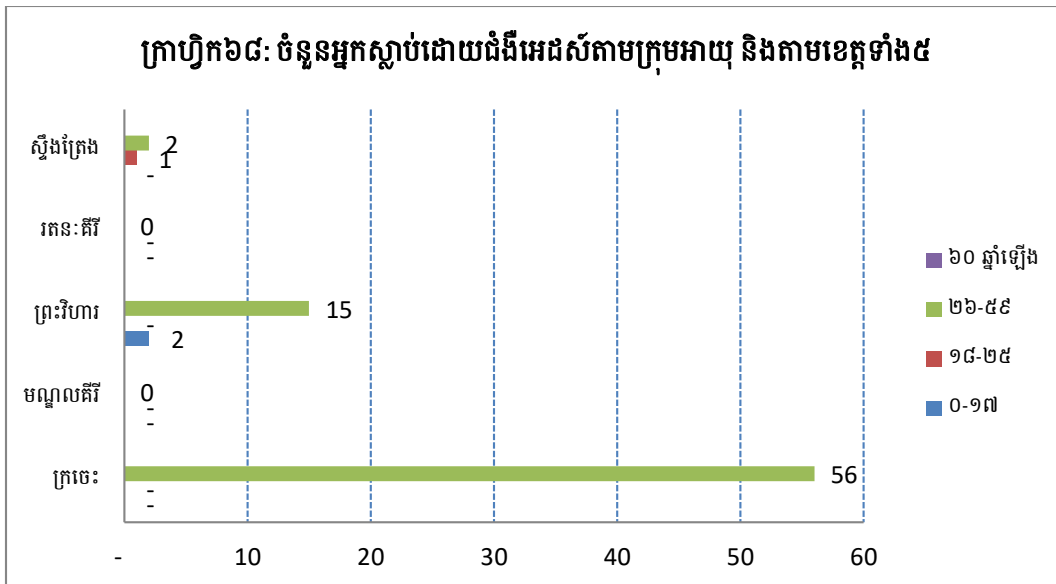
ក្រាហ្វិក៦៦ បានបង្ហាញថា៖ ចំនួនករណីជំងឺអេដស៍ និងចំនួនអ្នកស្លាប់ដែលមាននៅក្នុងខេត្តទាំង៥ តាមលំដាប់លំដោយដូចតទៅ៖ **ខេត្តក្រចេះ** មានករណីអ្នកផ្ទុកមេរោគអេដស៍/ជំងឺអេដស៍ ១៤៥ ករណី និងមានចំនួនអ្នកស្លាប់ ៣ នាក់ **ខេត្តមណ្ឌលគិរី** មានករណីអ្នកផ្ទុកមេរោគអេដស៍/ជំងឺអេដស៍ ១៥ ករណី និងមិនមានចំនួនអ្នកស្លាប់ទេ **ខេត្តរតនៈគិរី** មានករណីអ្នកផ្ទុកមេរោគអេដស៍/ជំងឺអេដស៍ ១៥ ករណី និងមិនមានចំនួនអ្នកស្លាប់ទេ និង**ខេត្តស្ទឹងត្រែង** មានករណីអ្នកផ្ទុកមេរោគអេដស៍/ជំងឺអេដស៍ ៣១ ករណី និងមានចំនួនអ្នកស្លាប់ ៣ នាក់ ។

ច. ចំនួនអ្នកស្លាប់ដោយជំងឺអេដស៍តាមភេទ



ក្រាហ្វិក៦៧ បានបង្ហាញពីចំនួនអ្នកស្លាប់ដោយជំងឺអេដស៍បែងចែកតាមភេទមាននៅក្នុងខេត្តទាំង៥ ដូចជា៖ ខេត្តក្រចេះ មានចំនួនអ្នកស្លាប់ដោយសារជំងឺអេដស៍ (ប្រុស២ និងស្រី១នាក់) ខេត្តព្រះវិហារ មានចំនួនអ្នកស្លាប់ដោយសារជំងឺអេដស៍ (ប្រុស៣ និងស្រី២នាក់) និងខេត្តស្ទឹងត្រែង មានចំនួនអ្នកស្លាប់ដោយសារជំងឺអេដស៍ (ស្រី ៣នាក់) ។

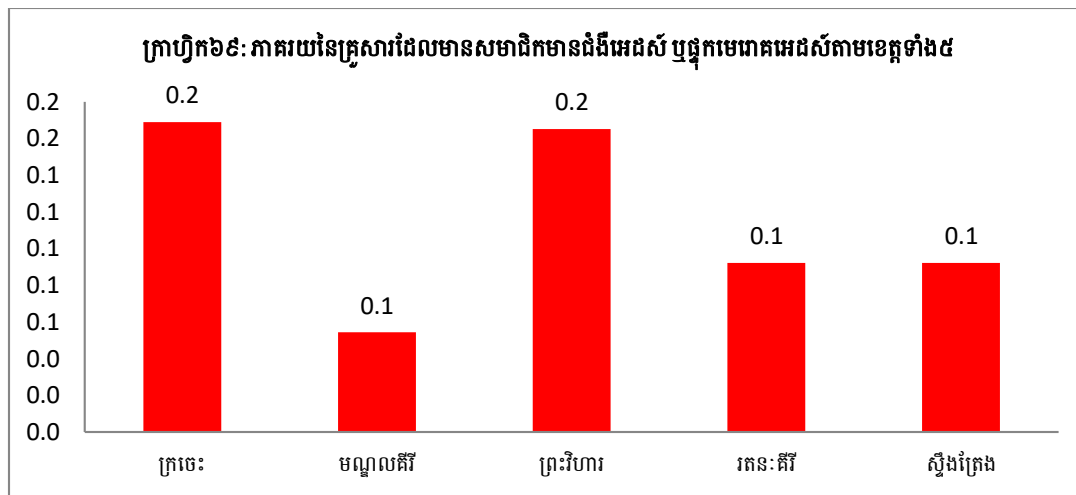
ឆ. ចំនួនអ្នកស្លាប់ដោយជំងឺអេដស៍តាមក្រុមអាយុ



ក្រាហ្វិក៦៨ បានបង្ហាញពីចំនួនអ្នកស្លាប់ដោយសារជំងឺអេដស៍តាមក្រុមអាយុពី (០ ដល់ ១៧ ឆ្នាំ) (១៨ ដល់ ២៥ឆ្នាំ) (២៦ ដល់ ៥៩ឆ្នាំ) និង (៦០ ឆ្នាំឡើង) មាននៅក្នុងខេត្តក្រចេះ ចំនួនអ្នកស្លាប់ ដោយសារជំងឺអេដស៍ អាយុពី (២៦ ដល់ ៥៩ឆ្នាំ) ចំនួន៥៦នាក់ ខេត្តព្រះវិហារ ចំនួនអ្នកស្លាប់ដោយសារ ជំងឺអេដស៍ អាយុ (០ ដល់ ១៧ឆ្នាំ) ចំនួន ២ នាក់ និង អាយុ (២៦ ដល់ ៥៩ឆ្នាំ) ចំនួន ១៥ នាក់ និងខេត្ត ស្ទឹងត្រែង អាយុ (១៨ ដល់ ២៥ឆ្នាំ) ចំនួន ១ នាក់ និង (២៦ ដល់ ៥៩ឆ្នាំ) ចំនួន ២ នាក់។

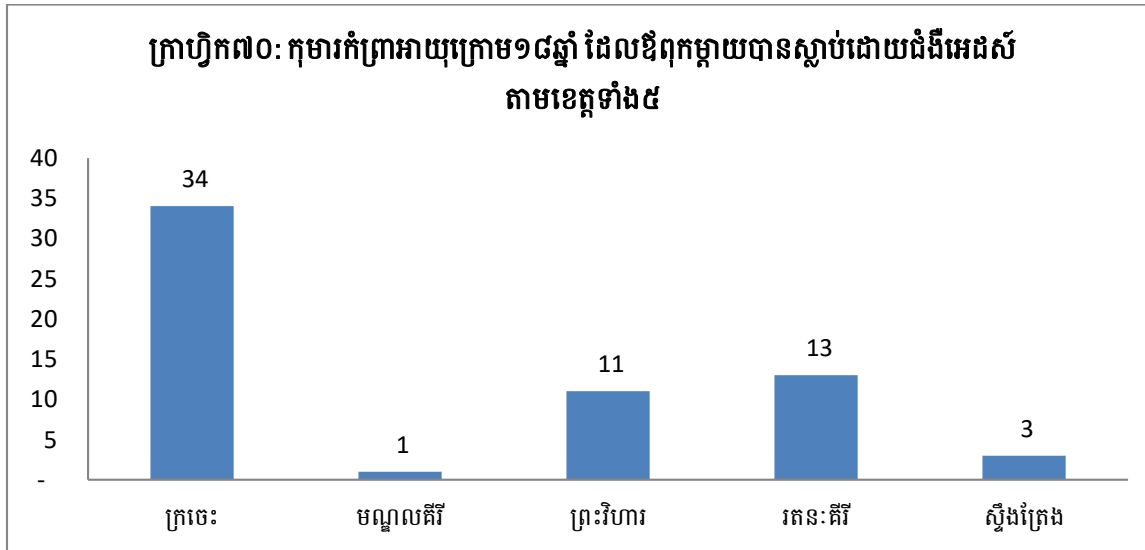
២.១០.៣. គ្រួសារដែលមានជំងឺអេដស៍ឬផ្ទុកមេរោគអេដស៍ និងកុមារកំព្រា

ក. គ្រួសារដែលមានជំងឺអេដស៍ឬផ្ទុកមេរោគអេដស៍



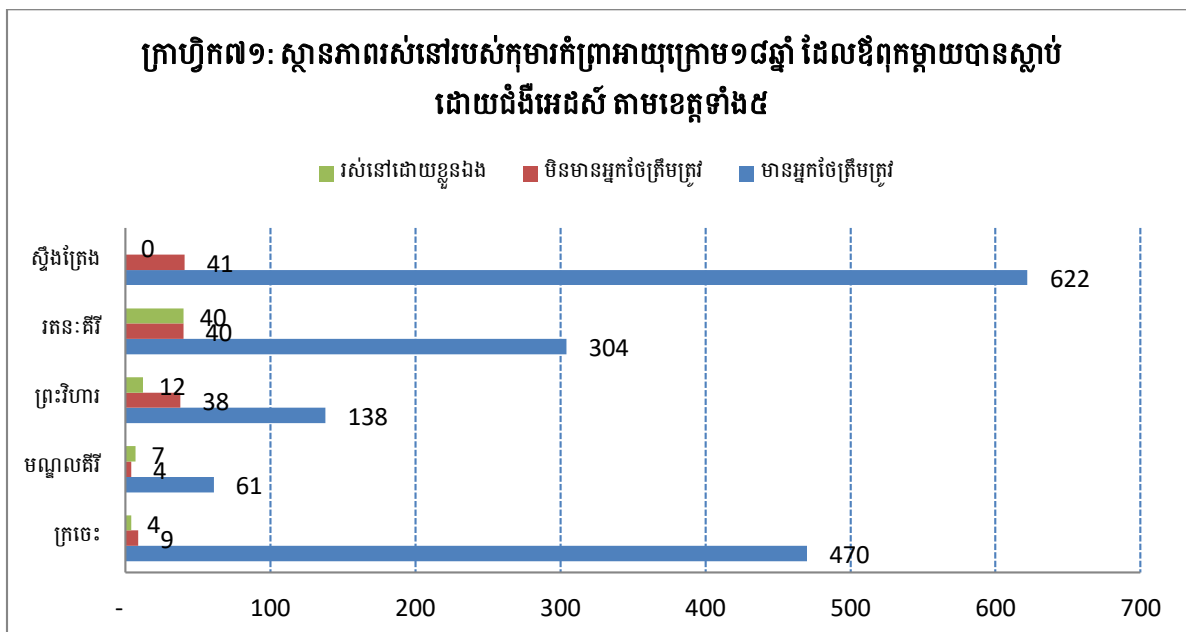
ក្រាហ្វិក៦៩ បានបង្ហាញថា៖ ខេត្តក្រចេះ ក្នុងចំណោម (១.០០០ គ្រួសារ) មានគ្រួសារដែល មានសមាជិកមានជំងឺអេដស៍ ឬផ្ទុកមេរោគអេដស៍ ចំនួន ០.២% ខេត្តមណ្ឌលគីរី ក្នុងចំណោម (១.០០០ គ្រួសារ) មានគ្រួសារដែលមានសមាជិកមានជំងឺអេដស៍ ឬផ្ទុកមេរោគអេដស៍ ចំនួន ០.១% ខេត្តព្រះវិហារ ក្នុងចំណោម (១.០០០ គ្រួសារ) មានគ្រួសារដែលមានសមាជិកមានជំងឺអេដស៍ ឬផ្ទុកមេរោគអេដស៍ ចំនួន ០.២% ខេត្តរតនៈគីរី ក្នុងចំណោម (១.០០០ គ្រួសារ) មានគ្រួសារដែលមានសមាជិកមានជំងឺអេដ ស៍ ឬផ្ទុកមេរោគអេដស៍ ចំនួន ០.១% និងខេត្តស្ទឹងត្រែង ក្នុងចំណោម (១.០០០ គ្រួសារ) មានគ្រួសារ ដែលមានសមាជិកមានជំងឺអេដស៍ ឬផ្ទុកមេរោគអេដស៍ ចំនួន ០.១% ។

ខ. ចំនួនកុមារកំព្រាដែលមានអាយុក្រោម១៨ឆ្នាំ ដែលឪពុកម្តាយបានស្លាប់ដោយជំងឺអេដស៍



ក្រាហ្វិក៧០ បានបង្ហាញពីចំនួនកុមារកំព្រាដែលមានអាយុក្រោម១៨ឆ្នាំ ដែលឪពុកម្តាយបានស្លាប់ដោយជំងឺអេដស៍៖ **ខេត្តក្រចេះ** មានចំនួន ៣៤ នាក់ **ខេត្តមណ្ឌលគិរី** មានចំនួន ១ នាក់ **ខេត្តព្រះវិហារ** មានចំនួន ១១ នាក់ **ខេត្តរតនៈគិរី** មានចំនួន ១៣ នាក់ និង**ខេត្តស្ទឹងត្រែង** មានចំនួន ៣ នាក់ ។

គ. ស្ថានភាពរស់នៅរបស់កុមារកំព្រាអាយុក្រោម១៨ឆ្នាំ ដែលឪពុកម្តាយបានស្លាប់ដោយជំងឺអេដស៍



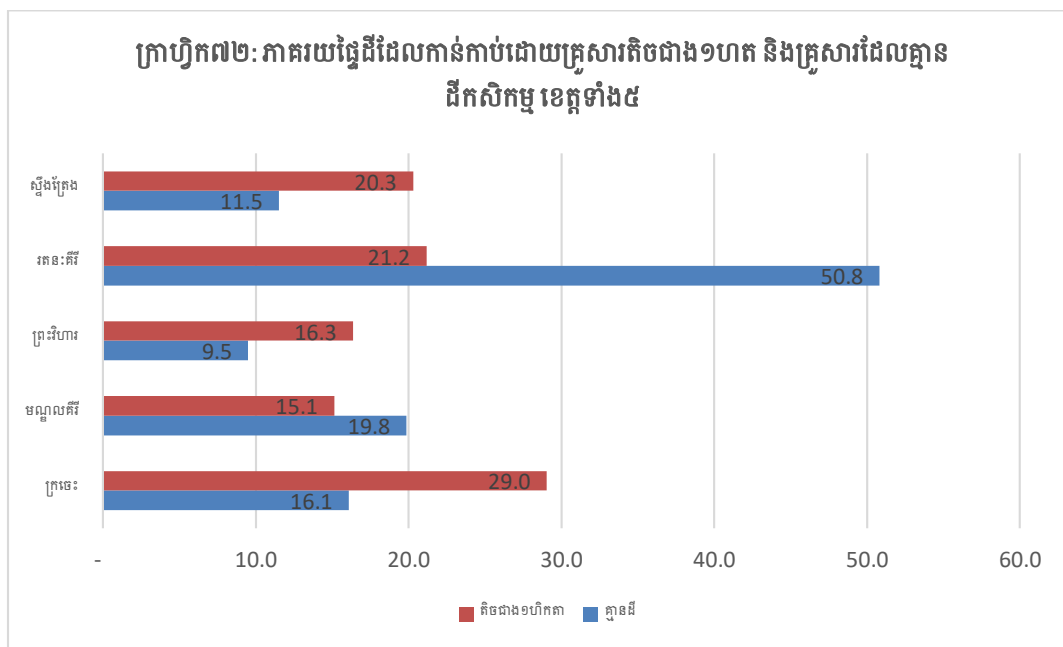
ក្រាហ្វិក៧១ បានបង្ហាញពីស្ថានភាពរស់នៅរបស់កុមារកំព្រាអាយុក្រោម១៨ឆ្នាំដែលឪពុកម្តាយបានស្លាប់ដោយជំងឺអេដស៍ មាននៅក្នុងខេត្តទាំង៥៖ **ខេត្តក្រចេះ** កុមារដែលមានអ្នកមើលថែទាំមានចំនួន ៤៧០ នាក់

មានចំនួន ៤៧០ នាក់ កុមារដែលមិនមានអ្នកមើលថែត្រឹមត្រូវមានចំនួន ៩ នាក់ និងកុមារដែលរស់នៅដោយខ្លួនឯងមានចំនួន ៤ នាក់ **ខេត្តមណ្ឌលគិរី** កុមារដែលមានអ្នកមើលថែត្រឹមត្រូវ មានចំនួន ៦១ នាក់ កុមារដែលមិនមានអ្នកមើលថែត្រឹមត្រូវមានចំនួន៤នាក់ និងកុមារដែលរស់នៅដោយខ្លួនឯងមានចំនួន ៧នាក់ **ខេត្តព្រះវិហារ** កុមារដែលមានអ្នកមើលថែត្រឹមត្រូវ មានចំនួន ១៣៨ នាក់ កុមារដែលមិនមានអ្នកមើលថែត្រឹមត្រូវមានចំនួន ៣៨ នាក់ និងកុមារដែលរស់នៅដោយខ្លួនឯងមានចំនួន ៧ នាក់ **ខេត្តរតនៈគិរី** កុមារដែលមានអ្នកមើលថែត្រឹមត្រូវមានចំនួន ៣០៤ នាក់ កុមារដែលមិនមានអ្នកមើលថែត្រឹមត្រូវ មានចំនួន ៤០ នាក់ និងកុមារដែលរស់នៅដោយខ្លួនឯងមានចំនួន ៤០ នាក់ និង**ខេត្តស្ទឹងត្រែង** កុមារដែលមានអ្នកមើលថែត្រឹមត្រូវមានចំនួន ៦២២ នាក់ និងមានកុមារដែលមិនមានអ្នកមើលថែត្រឹមត្រូវ មានចំនួន ៤១ នាក់ ។

២.១១. ស្ថិតិកសិកម្ម

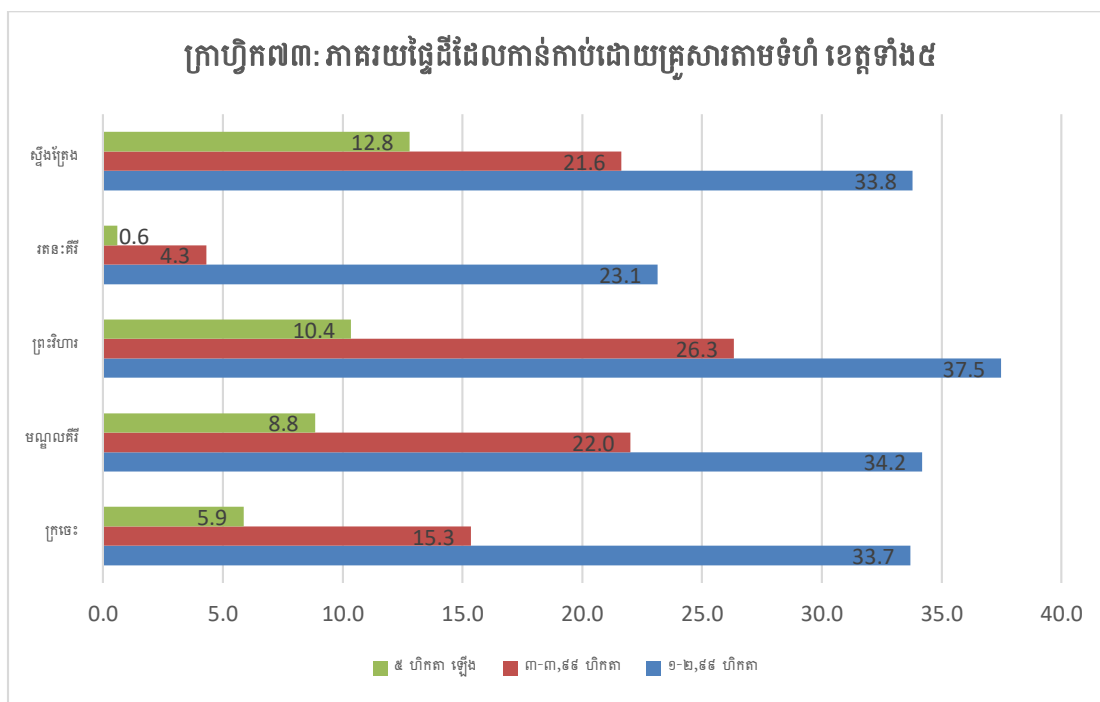
២.១១.១. គ្រួសារកាន់កាប់កសិកម្មតាមទំហំផ្ទៃដី

ការកាន់កាប់ដីរបស់ប្រជាពលរដ្ឋ គឺសំដៅទៅលើការគ្រប់គ្រងអចលទ្រព្យដោយស្របច្បាប់ដែលមានសិទ្ធិសម្រេចចំពោះការទិញលក់ ការដាក់បញ្ចាំ ឬជួលទៅឱ្យបុគ្គលណាម្នាក់ផ្សេងទៀតនៅក្នុងប្រទេសដោយស្របច្បាប់។



ក្រាហ្វិក៧២ បានបង្ហាញពីស្ថានភាពគ្រប់គ្រងដីតាមទំហំផ្ទៃដីរបស់គ្រួសារដែលមាននៅក្នុងខេត្តទាំង៥ ដូចជា៖ **ខេត្តក្រចេះ** ចំនួនភាគរយនៃគ្រួសារដែលគ្មានដីប្រកបរបរការងារកសិកម្មមានចំនួន

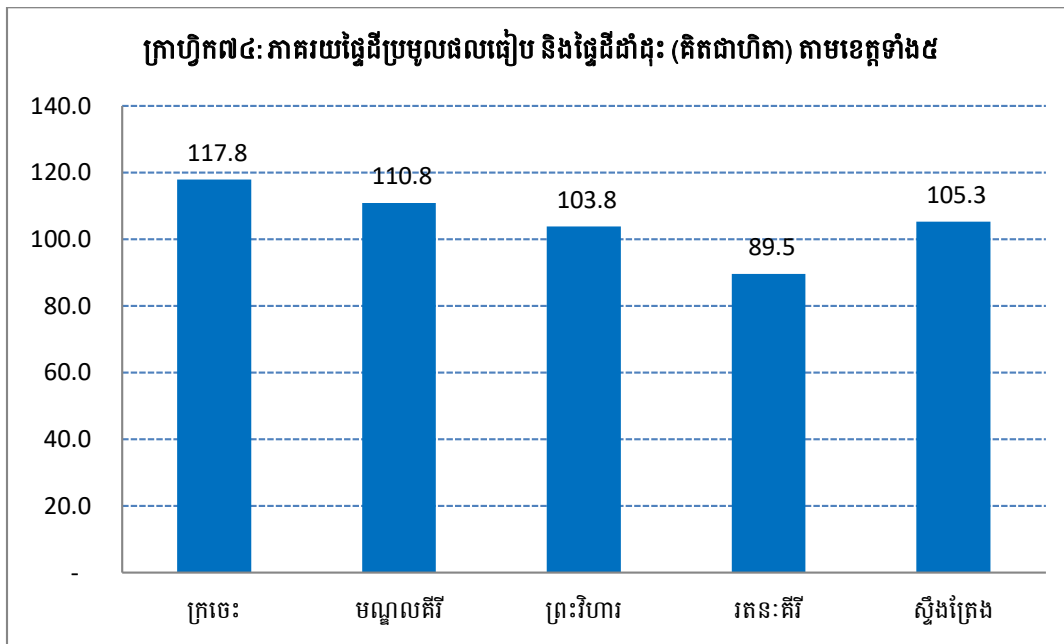
១៦.១% និងគ្រួសារដែលមានទំហំផ្ទៃដីកសិកម្មតិចជាងមួយហិកតា ២៩% **ខេត្តមណ្ឌលគិរី** ភាគរយនៃគ្រួសារដែលគ្មានដីប្រកបរបរការងារកសិកម្មមានចំនួន ១៩.៨% និងគ្រួសារដែលមានទំហំផ្ទៃដីកសិកម្មតិចជាងមួយហិកតា ១៥.១% **ខេត្តព្រះវិហារ** ភាគរយនៃគ្រួសារដែលគ្មានដីប្រកបរបរការងារកសិកម្មមានចំនួន ៩.៥% និងគ្រួសារដែលមានទំហំផ្ទៃដីកសិកម្មតិចជាងមួយហិកតា ១៦.៣% **ខេត្តរតនៈគិរី** ភាគរយនៃគ្រួសារដែលគ្មានដីប្រកបរបរការងារកសិកម្មមានចំនួន ៥០.៨% និងគ្រួសារដែលមានទំហំផ្ទៃដីកសិកម្មតិចជាងមួយហិកតា ២១.២% និង**ខេត្តស្ទឹងត្រែង** ភាគរយនៃគ្រួសារដែលគ្មានដីប្រកបរបរការងារកសិកម្មមានចំនួន ១១.៥% និងគ្រួសារដែលមានទំហំផ្ទៃដីកសិកម្មតិចជាងមួយហិកតា ២០.៣%



ក្រាហ្វិក៧៣ បានបង្ហាញពីស្ថានភាពនៃការគ្រប់គ្រងដីធ្លីតាមទំហំផ្ទៃដីរបស់គ្រួសារដែលមាននៅក្នុងខេត្តទាំង៥ និងតាមលំដាប់ដោយដូចតទៅ៖ **ខេត្តព្រះវង្ស** ភាគរយនៃគ្រួសារដែលមានដីធ្វើកសិកម្ម ទំហំពី (១-២.៩៩ហិកតា) ៣៣.៧% គ្រួសារដែលមានទំហំផ្ទៃដីទំហំពី (៣-៤.៩៩ហិកតា) ១៥.៣% និងគ្រួសារដែលមានទំហំផ្ទៃដី(៥ហិកតា)ឡើងទៅមានចំនួន ៥.៩% **ខេត្តមណ្ឌលគិរី** ភាគរយនៃគ្រួសារដែលមានដីធ្វើកសិកម្ម ទំហំពី (១-២.៩៩ហិកតា) ៣៤.២% គ្រួសារដែលមានទំហំផ្ទៃដីទំហំពី (៣-៤.៩៩ហិកតា) ២២% និងគ្រួសារដែលមានទំហំផ្ទៃដី(៥ហិកតា)ឡើងទៅមានចំនួន ៨.៨% **ខេត្តព្រះវិហារ** ភាគរយនៃគ្រួសារដែលមានដីធ្វើកសិកម្ម ទំហំពី (១-២.៩៩ហិកតា) ៣៧.៥% គ្រួសារដែលមានទំហំផ្ទៃដីទំហំពី (៣-៤.៩៩ហិកតា) ២៦.៣% និងគ្រួសារដែលមានទំហំផ្ទៃដី(៥ហិកតា)ឡើងទៅមានចំនួន ១០.៤% **ខេត្តរតនៈគិរី** ភាគរយនៃគ្រួសារដែលមានដីធ្វើកសិកម្ម ទំហំពី (១-២.៩៩ហិកតា) ២៣.១% គ្រួសារដែលមាន

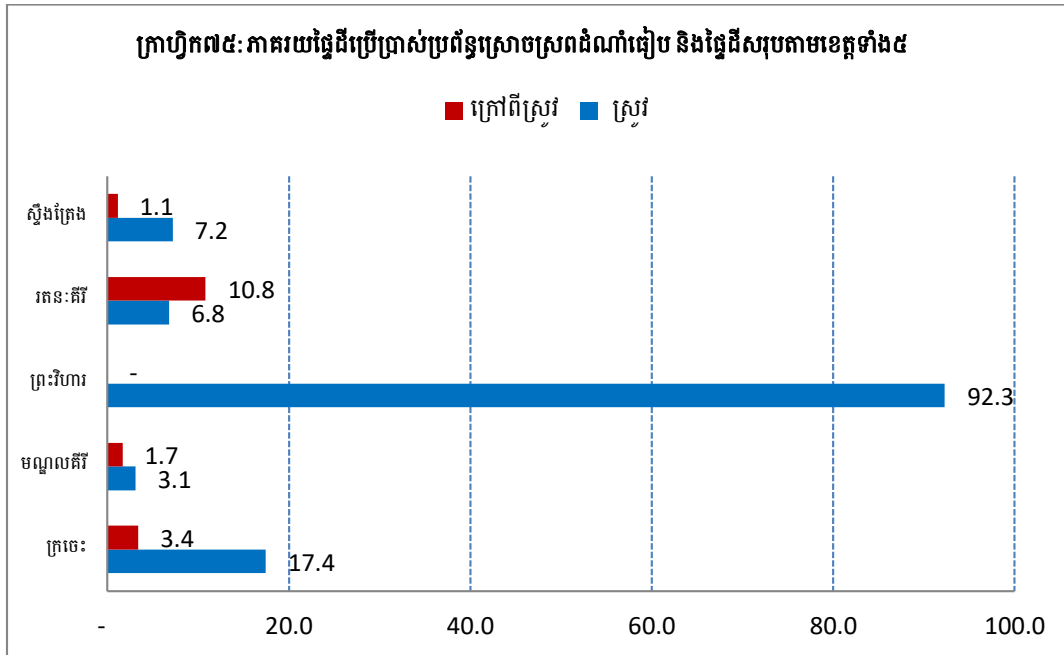
ទំហំផ្ទៃដីទំហំពី (៣-៤.៩៩ហិកត) ៤.៣% និងគ្រួសារដែលមានទំហំផ្ទៃដី(៥ហិកត)ឡើងទៅមានចំនួន ០.៦% និង**ខេត្តស្ទឹងត្រែង** ភាគរយនៃគ្រួសារដែលមានដីធ្វើកសិកម្ម ទំហំពី (១-២.៩៩ហិកត) ៣៣.៨% គ្រួសារដែលមានទំហំផ្ទៃដីទំហំពី (៣-៤.៩៩ហិកត) ២១.៦% និងគ្រួសារដែលមានទំហំផ្ទៃដី(៥ហិកត) ឡើងទៅមានចំនួន ១២.៨% ។

២.១១.២. ផ្ទៃដីដែលបានដាំដុះ និងផ្ទៃដីប្រមូលផល



ក្រាហ្វិក៧៤ បានបង្ហាញពីភាគរយផ្ទៃដីដែលបានប្រមូលផលធៀប និងផ្ទៃដីដែលបានដាំដុះនៅ ក្នុងខេត្តទាំង៥ មានដូចជា៖ **ខេត្តក្រចេះ** មានចំនួន ១១៧.៨% **ខេត្តមណ្ឌលគីរី** មានចំនួន ១១០.៨% **ខេត្តព្រះវិហារ** មានចំនួន ១០៣.៨% **ខេត្តរតនៈគីរី** មានចំនួន ៨៩.៥% និង**ខេត្តស្ទឹងត្រែង** មានចំនួន ១០៥.៣% ។

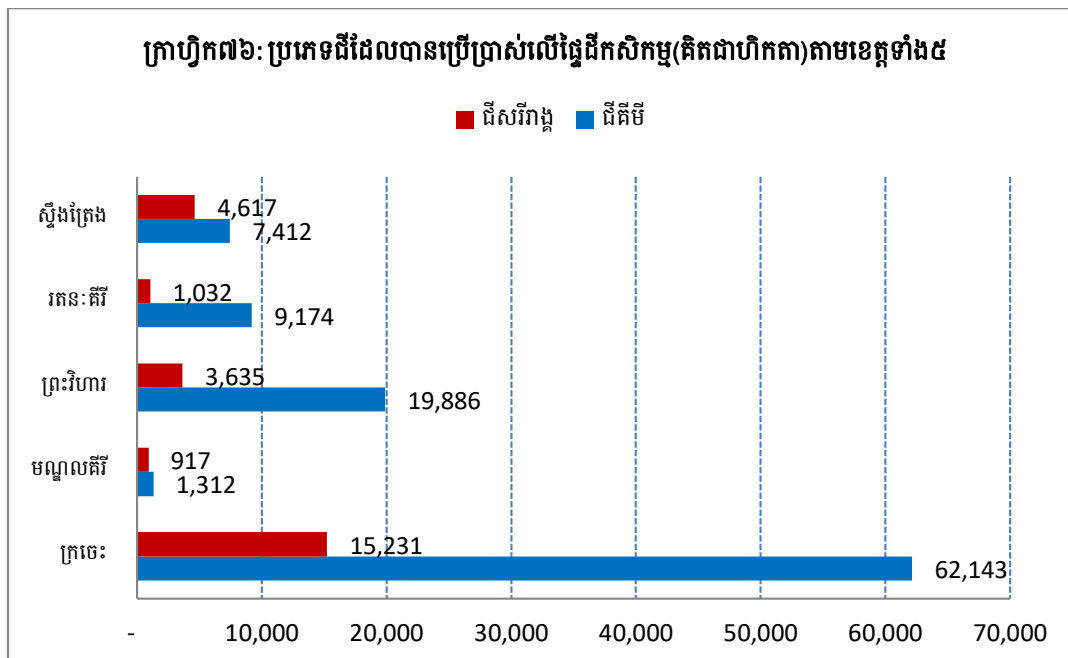
២.១១.៣. ផ្ទៃដីដាំដំណាំដែលបានប្រើប្រាស់ប្រព័ន្ធស្រោចស្រព



ក្រាហ្វិក៧៥ បានបង្ហាញពីទំហំផ្ទៃដីដាំដំណាំ ដែលបានប្រើប្រាស់ប្រព័ន្ធស្រោចស្រពក្នុងនោះ លើដំណាំស្រូវ និងដំណាំក្រៅអំពីស្រូវ ដែលមាននៅក្នុងខេត្តទាំង៥ ដូចជាខេត្ត៖ ខេត្តក្រចេះ ភាគរយនៃ ផ្ទៃដីស្រោចស្រពលើដំណាំស្រូវចំនួន ១៧.៤% និងក្រៅអំពីស្រូវដំណាំមានចំនួន ៣.៤% ខេត្តមណ្ឌលគីរី ភាគរយនៃផ្ទៃដីស្រោចស្រពលើដំណាំស្រូវចំនួន ៣.១% និងក្រៅអំពីស្រូវដំណាំមានចំនួន ១.៧% ខេត្ត ព្រៃវិហារ ភាគរយនៃផ្ទៃដីស្រោចស្រពលើដំណាំស្រូវចំនួន ៩២.៣% ខេត្តរតនៈគីរី ភាគរយនៃផ្ទៃដីស្រោច ស្រពលើដំណាំស្រូវចំនួន ៦.៨% និងក្រៅអំពីស្រូវដំណាំមានចំនួន ១០.៨% និងខេត្តស្ទឹងត្រែង ភាគរយនៃ ផ្ទៃដីស្រោចស្រពលើដំណាំស្រូវចំនួន ៧.២% និងក្រៅអំពីស្រូវដំណាំមានចំនួន ១.១% ។

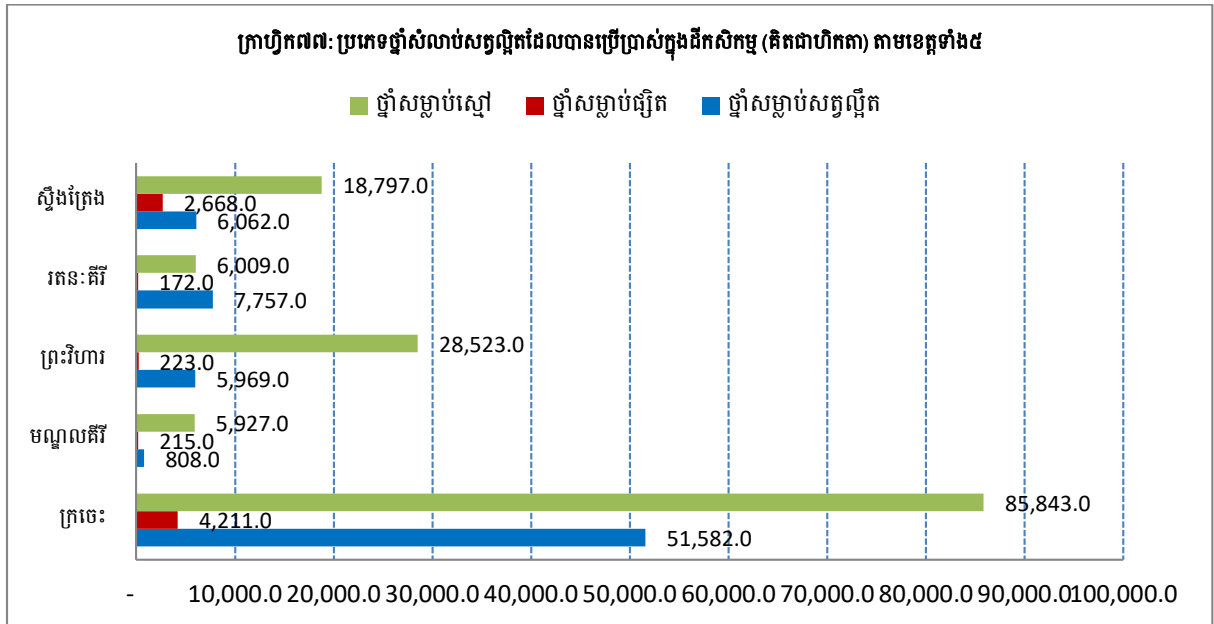
២.១១.៤. ការប្រើប្រាស់ធាតុចូលក្នុងកសិកម្ម

ក. ប្រភេទដីដែលបានប្រើប្រាស់លើផ្ទៃដីកសិកម្ម



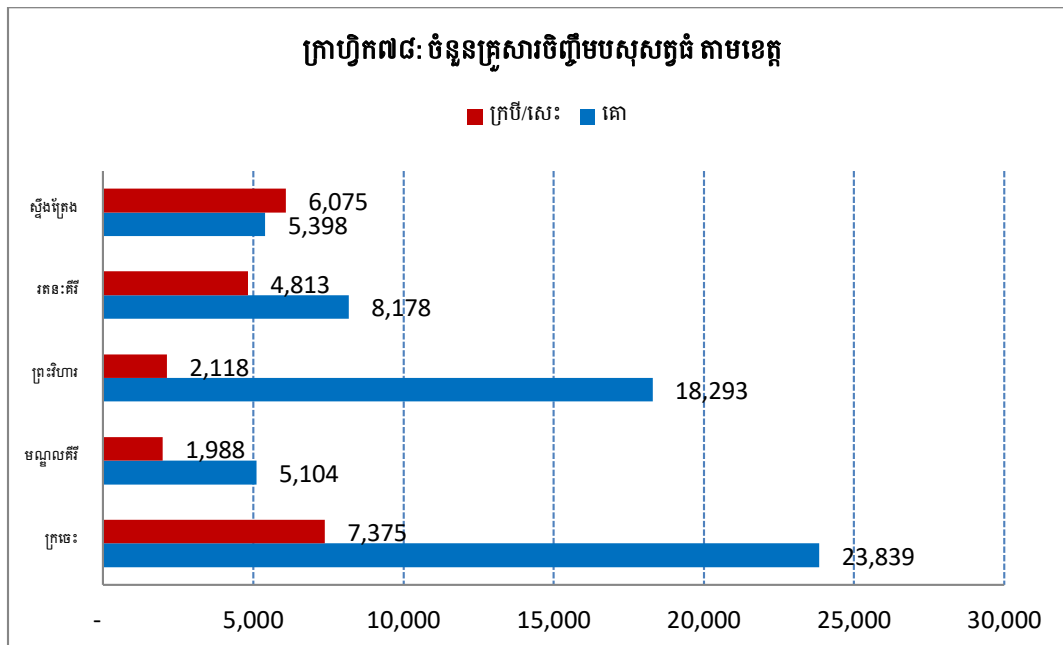
ក្រាហ្វិក៧៦ បានបង្ហាញពីប្រភេទដីដែលបានប្រើប្រាស់លើផ្ទៃដីកសិកម្ម ក្នុងនោះមានដីគីមី និងដីសរីរាង្គ នៅក្នុងខេត្តទាំង៥ ដូចជា៖ **ខេត្តក្រចេះ** បានប្រើប្រាស់ដីគីមីលើផ្ទៃដី ៦២.១៤៣ ហិកតា និងដីសរីរាង្គ ១៥.២៣១ ហិកតា **ខេត្តមណ្ឌលគីរី** បានប្រើប្រាស់ដីគីមីលើផ្ទៃដី ១.៣១២ ហិកតា និងដីសរីរាង្គ ៩១៧ ហិកតា **ខេត្តព្រះវិហារ** បានប្រើប្រាស់ដីគីមីលើផ្ទៃដីចំនួន ១៩.៨៨៦ ហិកតា និងដីសរីរាង្គ ៣.៦៣៥ ហិកតា **ខេត្តរតនៈគីរី** បានប្រើប្រាស់ដីគីមីលើផ្ទៃដី ៩.១៧៤ ហិកតា និងដីសរីរាង្គ ១.០៣២ហិកតា និង **ខេត្តស្ទឹងត្រែង** បានប្រើប្រាស់ដីគីមីលើផ្ទៃដី ៧.៤១២ ហិកតា និងដីសរីរាង្គ ៤.៦១៧ ហិកតា ។

ខ. ប្រភេទនៃថ្នាំសំលាប់សត្វល្អិតដែលបានប្រើប្រាស់ក្នុងដីកសិកម្ម



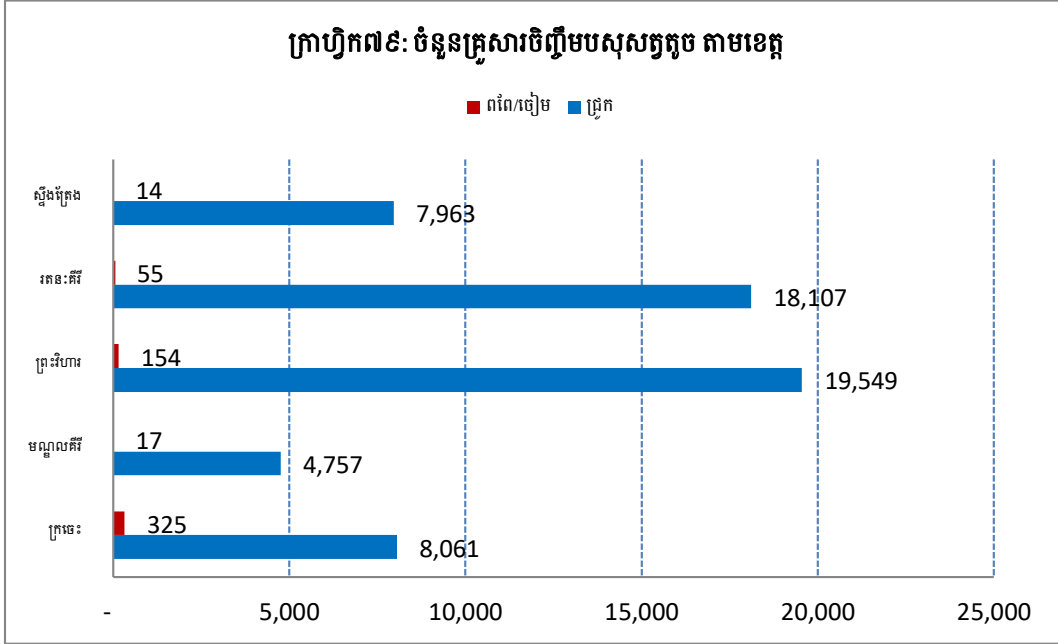
ក្រាហ្វិក៧៧ បានបង្ហាញពីប្រភេទនៃថ្នាំសំលាប់សត្វល្អិតដែលបានប្រើប្រាស់លើផ្ទៃដីកសិកម្មរបស់គ្រួសារដែល មាននៅក្នុងខេត្តទាំង៥ និងតាមលំដាប់លំដោយដូចតទៅ៖ **ខេត្តក្រចេះ** ថ្នាំសំលាប់សត្វល្អិត ៥១.៥៨២ ហិកតា ថ្នាំបាញ់ផ្សិត ៤.២១១ ហិកតា និងថ្នាំបាញ់ស្មៅ ៨៥.៨៤៣ ហិកតា **ខេត្តមណ្ឌលគីរី** ថ្នាំសំលាប់សត្វល្អិត ៨០៨ ហិកតា ថ្នាំបាញ់ផ្សិត ២១៥ ហិកតា និងថ្នាំបាញ់ស្មៅ ៥.៩២៧ ហិកតា **ខេត្តព្រះវិហារ** ថ្នាំសំលាប់សត្វល្អិត ៥.៩៦៩ ហិកតា ថ្នាំបាញ់ផ្សិត ២២៣ ហិកតា និងថ្នាំបាញ់ស្មៅ ២៨.៥២៣ ហិកតា **ខេត្តរតនៈគីរី** ថ្នាំសំលាប់សត្វល្អិត ៧.៧៥៧ ហិកតា ថ្នាំបាញ់ផ្សិត ១៧២ ហិកតា និងថ្នាំបាញ់ស្មៅ ៦.០០៩ ហិកតា និង**ខេត្តស្ទឹងត្រែង** ថ្នាំសំលាប់សត្វល្អិត ៦.០៦២ ហិកតា ថ្នាំបាញ់ផ្សិត ២.៦៦៨ ហិកតា និងថ្នាំបាញ់ស្មៅ ១៨.៧៩៧ ហិកតា ។

២.១១.៥. ការចិញ្ចឹមបសុសត្វ និងបសុបក្សីរបស់គ្រួសារ
ក. បសុសត្វធំ



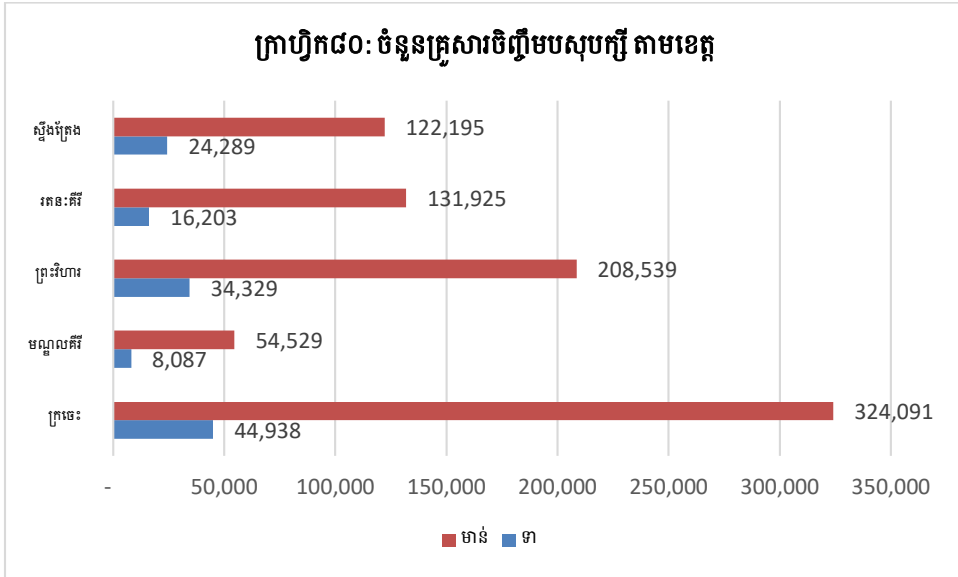
ក្រាហ្វិក៧៨ បានបង្ហាញពីចំនួនបសុសត្វធំរបស់គ្រួសារ ដែលបានចិញ្ចឹមនៅក្នុងខេត្តក្រចេះ មានសត្វគោចំនួន ២៣.៨៣៩ គ្រួសារ និងចិញ្ចឹមសត្វក្របី/សេះចំនួន ៧.៣៧៥ គ្រួសារ ខេត្តមណ្ឌលគិរី មានគ្រួសារចិញ្ចឹមគោចំនួន ៥.១០៤ គ្រួសារ និងចិញ្ចឹមសត្វក្របី/សេះចំនួន ១.៩៨៨ គ្រួសារ ខេត្តព្រះវិហារ មានគ្រួសារចិញ្ចឹមគោចំនួន ១៨.២៩៣ គ្រួសារ និងចិញ្ចឹមសត្វក្របី/សេះចំនួន ២.១១៨ គ្រួសារ ខេត្តរតនៈគីរី មានគ្រួសារចិញ្ចឹមគោចំនួន ៨.១៧៨ គ្រួសារ និងចិញ្ចឹមសត្វក្របី/សេះចំនួន ៤.៨១៣ គ្រួសារ និងខេត្តស្ទឹងត្រែង មានគ្រួសារចិញ្ចឹមគោចំនួន ៥.៣៩៨ គ្រួសារ និងចិញ្ចឹមសត្វក្របី/សេះចំនួន ៦.០៧៥ គ្រួសារ ។

ខ. បសុសត្វតូច



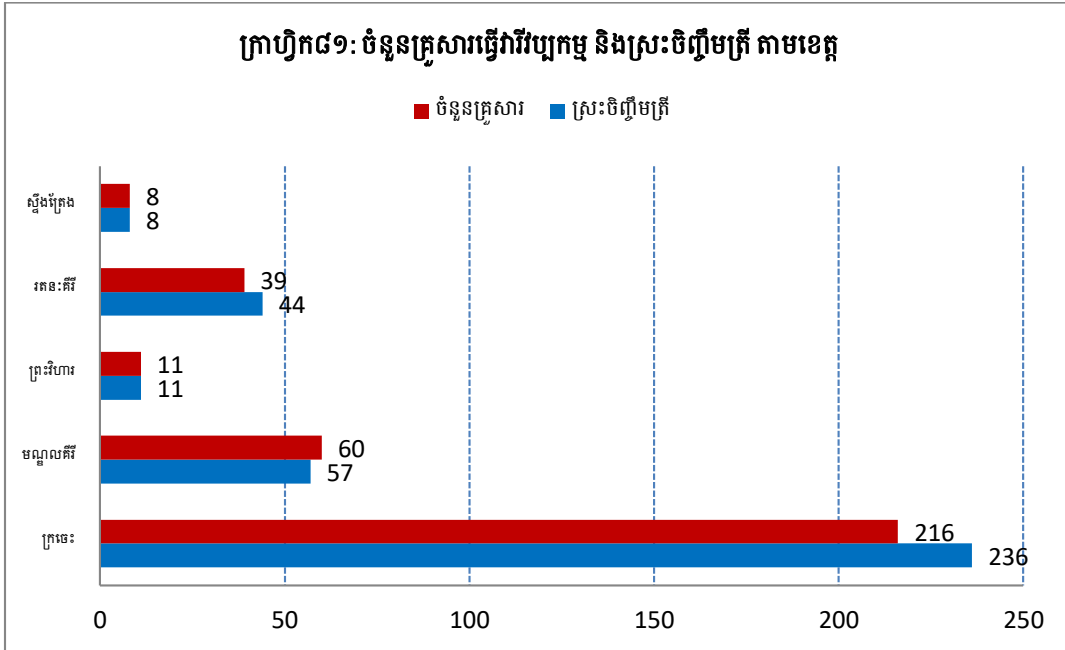
ក្រាហ្វិក៧៩ បានបង្ហាញពីចំនួនបសុសត្វតូចរបស់គ្រួសារបានចិញ្ចឹមនៅក្នុងខេត្តក្រចេះ មានចិញ្ចឹមសត្វជ្រូកចំនួន ៨.០៦១ គ្រួសារ និងចិញ្ចឹមសត្វពពែ/ចៀម ៣២៥ គ្រួសារ ខេត្តមណ្ឌលគិរី មានចិញ្ចឹមសត្វជ្រូកចំនួន ៤.៧៥៧ គ្រួសារ និងចិញ្ចឹមសត្វពពែ/ចៀម ១៧ គ្រួសារ ខេត្តព្រះវិហារ មានចិញ្ចឹមសត្វជ្រូកចំនួន ១៩.៥៤៩ គ្រួសារ និងចិញ្ចឹមសត្វពពែ/ចៀម ១៥៤ គ្រួសារ ខេត្តត្បូងឃ្មុំ មានចិញ្ចឹមសត្វជ្រូកចំនួន ១៨.១០៧ គ្រួសារ និងចិញ្ចឹមសត្វពពែ/ចៀម ៥៥ គ្រួសារ និងខេត្តស្ទឹងត្រែង មានចិញ្ចឹមសត្វជ្រូកចំនួន ៧.៩៦៣ គ្រួសារ និងចិញ្ចឹមសត្វពពែ/ចៀម ១៤ គ្រួសារ ។

គ. បសុបក្សី



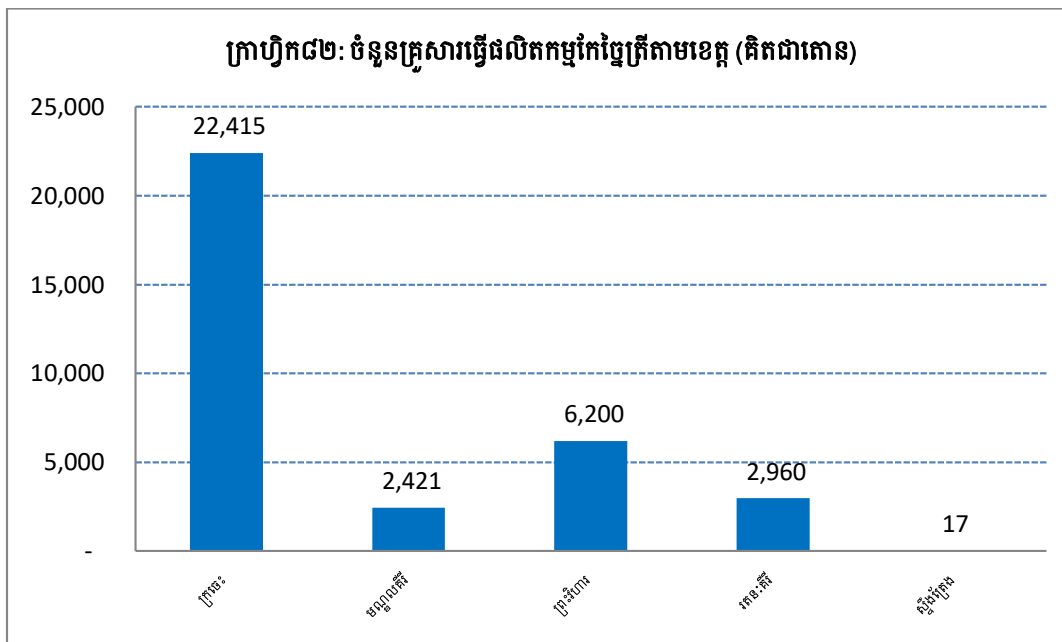
ក្រាហ្វិក៨០ បានបង្ហាញពីចំនួននៃការចិញ្ចឹមបសុបក្សីលក្ខណៈគ្រួសារ តាមខេត្តទាំង៥៖ ខេត្តក្រចេះ ចិញ្ចឹមមាន់ចំនួន ៣២៤.០៩១ ក្បាល និងទាចំនួន ៤៤.៩៣៨ ក្បាល ខេត្តមណ្ឌលគីរី ចិញ្ចឹមមាន់ចំនួន ៥៤.៥២៩ ក្បាល និងចិញ្ចឹមទាចំនួន ៨.០៨៧ ក្បាល ខេត្តព្រះវិហារ ចិញ្ចឹមមាន់ចំនួន ២០៨.៥៣៩ ក្បាល និងចិញ្ចឹមទាចំនួន ៣៤.៣២៩ ក្បាល ខេត្តរតនៈគីរី ចិញ្ចឹមមាន់ចំនួន ១៣១.៩២៥ ក្បាល និងចិញ្ចឹមទាចំនួន ១៦.២០៣ ក្បាល និងខេត្តស្ទឹងត្រែង ចិញ្ចឹមមាន់ចំនួន ១២២.១៩៥ ក្បាល និងចិញ្ចឹមទាចំនួន ២៤.២៨៩ ក្បាល។

ឃ. ការធ្វើវារីវប្បកម្ម



ក្រាហ្វិក៨១ បានបង្ហាញថា៖ នៅក្នុង ខេត្តក្រចេះ មានគ្រួសារធ្វើវារីវប្បកម្មចំនួន ២១៦ គ្រួសារ និងមានស្រះចិញ្ចឹមត្រីចំនួន ២៣៦ ស្រះ ខេត្តមណ្ឌលគិរី មានគ្រួសារធ្វើវារីវប្បកម្មចំនួន ៦០ គ្រួសារ និងមានស្រះចិញ្ចឹមត្រីចំនួន ៥៧ ស្រះ ខេត្តព្រះវិហារ មានគ្រួសារធ្វើវារីវប្បកម្មចំនួន ១១ គ្រួសារ និងមានស្រះចិញ្ចឹមត្រីចំនួន ១១ ស្រះ ខេត្តរតនៈគិរី មានគ្រួសារធ្វើវារីវប្បកម្មចំនួន ៣៩ គ្រួសារ និងមានស្រះចិញ្ចឹមត្រីចំនួន ៤៤ ស្រះ និងខេត្តស្ទឹងត្រែង មានគ្រួសារធ្វើវារីវប្បកម្មចំនួន ៨ គ្រួសារ និងមានស្រះចិញ្ចឹមត្រីចំនួន ៨ ស្រះ ។

ង. ផលិតកម្មកែច្នៃត្រី



ក្រាហ្វិក៨២ បានបង្ហាញពីផលិតកម្មកែច្នៃត្រីរបស់គ្រួសារនៅក្នុងខេត្តទាំង៥ និងតាមលំដាប់លំដោយដូចតទៅ៖ **ខេត្តក្រចេះ** មានចំនួន ២២.៤១៥ តោន **ខេត្តមណ្ឌលគិរី** មានចំនួន ២.៤២១ តោន **ខេត្តព្រះវិហារ** មានចំនួន ៦.២០០ តោន **ខេត្តតេជ.គិរី** មានចំនួន ២.៩៦០ តោន និង**ខេត្តខ្ពង់រ្បាង** មានចំនួន ១៧ តោន ។

ជំពូកទី ៣ សន្និដ្ឋាន និងអនុសាសន៍

៣.១ សន្និដ្ឋាន

តាមលទ្ធផលនៃការវិភាគខាងលើ អាចសន្និដ្ឋានបានថា៖ ក្រៅពីកត្តាប្រជាជនគឺមានកត្តាផ្សេងទៀតដែលជះឥទ្ធិពលដល់ការចូលរួមចំណែកក្នុងការអភិវឌ្ឍរបស់ខេត្តទាំង៥ ដូចជាការប្រើប្រាស់ទឹកស្អាត ការប៉ះពាល់បរិស្ថាន និងអនាម័យ បញ្ហាទំនាស់ដីធ្លី អំពើហិង្សា គ្រោះថ្នាក់ចរាចរ អសន្តិសុខសង្គម បញ្ហាគ្រឿងញៀន សេវាសុខាភិបាល និងសេវាអប់រំ ។ បញ្ហាទាំងអស់នេះជាធាតុចូលយ៉ាងសំខាន់ដែលត្រូវគិតគូរវែងឆ្ងាយទៅអនាគតរហូតដល់ឆ្នាំ ២០២៥ ក្នុងការអភិវឌ្ឍរបស់ខេត្តទាំង៥ ដើម្បីរៀបចំផ្តល់ឲ្យប្រជាជនដែលរស់នៅទទួលបានសុខុមាលភាព និងទទួលបានសុវត្ថិភាពជីវភាពរស់នៅខ្ពស់ផងដែរ។

៣.២ អនុសាសន៍

ដើម្បីអភិវឌ្ឍរបស់ខេត្តទាំង៥ បានល្អប្រសើរមានដូចខាងក្រោម៖

- ក. គ្រប់គ្រងនូវចំនួនប្រជាជនទាំងការចំណាក និងចំណូលស្រុកឲ្យបានច្បាស់លាស់ ព្រោះថាកត្តាប្រជាជនជាកត្តាចម្បង នៃការរៀបចំផែនការអភិវឌ្ឍផ្សេងៗនៅក្នុងមូលដ្ឋានដែលមិនអាចខ្វះបាន។
- ខ. ជំរុញឲ្យប្រជាពលរដ្ឋប្រើប្រាស់ទឹកស្អាត និងបង្កន់អនាម័យ តាមរយៈអាជ្ញាធរភូមិ សង្កាត់ និងអង្គការក្រៅរដ្ឋាភិបាល រួមទាំងការចូលរួមពីមន្ទីរអភិវឌ្ឍន៍ជនបទផងដែរ។
- គ. ការដោះស្រាយទំនាស់ដីធ្លីគួរធ្វើទៅតាមបច្ចេកទេស នីតិវិធីនៃច្បាប់ និងតម្លាភាព ដោយមានការសហការពីអាជ្ញាធរដែនដី និងអាជ្ញាធរដោះស្រាយទំនាស់ដីធ្លី ដើម្បីឲ្យប្រជាពលរដ្ឋទទួលបានយុត្តិធម៌ពិតប្រាកដ។
- ឃ. អាជ្ញាធរក្នុងតំបន់ត្រូវអប់រំអំពីផលវិបាកនៃអំពើហិង្សាក្នុងគ្រួសារ ដែលធ្វើឲ្យខាតពេលវេលាសម្រាប់ប្រកបការងាររកស៊ីប្រចាំថ្ងៃ និងរំខានអាជ្ញាធរ។
- ង. ការរៀបចំ និងត្រួតពិនិត្យភ្លើងសញ្ញាចរាចរជាប្រចាំ ដើម្បីកាត់បន្ថយគ្រោះថ្នាក់ចរាចរដែលអាចកើតឡើង តាមទិន្នន័យដែលទទួលបាន គឺនៅមានច្រើននៅឡើយ។
- ច. សមត្ថកិច្ចគួរមានវិធានការឲ្យខានតែបានដូចជាការលួច ប្លន់ និងឃាតកម្មនៅក្នុងសង្កាត់ និងការបង្ក្រាបគ្រឿងញៀនដែលមានការកើនឡើងខ្លាំងនៅក្នុងខេត្តទាំង៥។
- ឆ. ពង្រឹង និងពង្រីកបន្ថែមទៀតនូវការផ្តល់សេវាសុខាភិបាល និងសេវាផ្សេងៗដែលជារបស់រដ្ឋឲ្យបានល្អដល់ប្រជាពលរដ្ឋដែលរស់នៅក្នុងខេត្តទាំង៥ ។

ឯកសារភ្ជាប់៖ កម្រងសំណួរស្តីពីថ្នាក់ក្រោមជាតិ



ក្រសួងផែនការ
វិទ្យាស្ថានជាតិស្ថិតិ
កម្រងសំណួរស្ថិតិថ្នាក់ក្រោមជាតិ
 Sub-national Statistics Questionnaire

បំពេញដោយមន្ត្រីត្រួតពិនិត្យ Fill up by Supervisor			លេខកូដ Code :
រាជធានី/ខេត្ត: Municipal / Provincial :			
ស្រុក/ខណ្ឌ/ក្រុង: District / City :			
ឃុំ/សង្កាត់: Commune :			
ភូមិ/មណ្ឌល: Village :			
តំបន់: Zone :			
ផ្នែក(ទីប្រជុំជន=១ ជនបទ=២) Sector (Urban=1 Rural = 2)			
ឈ្មោះ និងហត្ថលេខាមន្ត្រីត្រួតពិនិត្យ Name and Signature of Supervisor			
ឈ្មោះ Name	មុខងារ Position	លេខទូរស័ព្ទ Phone Number	ហត្ថលេខា Signature
ឈ្មោះ និងហត្ថលេខាមន្ត្រីសម្ភាសន៍ Name and Signature of Enumerator			
ឈ្មោះ Name	មុខងារ Position	លេខទូរស័ព្ទ Phone Number	ហត្ថលេខា Signature
ឈ្មោះ និងហត្ថលេខា អ្នកដែលត្រូវធ្វើសម្ភាសន៍ Name and Signature of Respondent			
ឈ្មោះ Name	មុខងារ Position	លេខទូរស័ព្ទ Phone Number	ហត្ថលេខា Signature

១- ប្រជាសាស្ត្រ Demography

សំណួរទី១: ចំនួនសហគមន៍នៅក្នុងភូមិ Number of Community in the Villages

ឈ្មោះសហគមន៍ Name of Community	ចំនួន Number	ចំនួនគ្រួសារដែលចូលរួម Number of Households	ប្រុស Male	ស្រី Female
1-				
2-				
3-				
4-				
សរុប Total				

សំណួរទី១.២: គ្រួសារ និងចំនួនប្រជាជន Households and Population

ប្រភេទគ្រួសារ Household type	ចំនួនគ្រួសារ No of Households	ចំនួនមនុស្សនៅក្នុងគ្រួសារ No of persons in the household
1- បុរស ជាមេគ្រួសារ Male headed households		
2- ស្រ្តី ជាមេគ្រួសារ Female headed households		
3- ស្រ្តីជាមេគ្រួសារដែលមានកុមារអាយុក្រោម៥ឆ្នាំ Female headed households having less 5 years old children		
សរុប Total (1+2)		

សំណួរទី១.៣: ចំនួនគ្រួសារតាមជនជាតិដែលរស់នៅក្នុងភូមិ Number of household living in village by Nationality

ជនជាតិ Nationality	ចំនួនគ្រួសារ Number of household	ប្រុស Male	ស្រី Female
1- ខ្មែរ Khmer			
2- ចិន Chinese			
3- ថៃ Thailand			
4- ឡាវ Laos			
5- វៀតណាម Vietnamese			
6- ខ្មែរឥស្លាម Cham			
7- កូរ៉េ Korean			
8- ជនជាតិដើមភាគតិច Group of Ethnic minority			
9- ជនជាតិបរទេសផ្សេងៗទៀត Other Nationality			
សរុប Total			

សំណួរទី១.៤: ស្ថានភាពអាពាហ៍ពិពាហ៍របស់មេគ្រួសារ Marital status of household headed

ស្ថានភាពអាពាហ៍ពិពាហ៍ Marital status	ចំនួនគ្រួសារ No of household	ភាគរយ Percentage
1- បានរៀបការរស់នៅជាមួយគ្នា Married/living together		
2- មេម៉ាយ ឬពោះម៉ាយ Widowed		
3- រស់នៅផ្សេងគ្នា Separated		
4- រស់នៅជាមួយគ្នាមិនបានរៀបការ Living together without married		
5- មិនដែលរៀបការ Never married		

សំណួរទី១.៥: ចំណាកស្រុក ចេញ និងចូលនៃចំនួនគ្រួសារ In and out-migrations of Household Members

ការពិពណ៌នា Description	ចំនួនគ្រួសារ Number of households	ចំនួនមនុស្សធ្វើការ No of migrant worker		
		ប្រុស Male	ស្រី Female	សរុប Total
1- គ្រួសារចំណូលស្រុក Households permanently migrated to village				
2- គ្រួសារចំណាកស្រុក Households permanently moved out of village				
3- អ្នកស្វែងរកការងារនៅក្នុងប្រទេស Worker went inside country for seeking employment				
4- អ្នកស្វែងរកការងារនៅក្រៅប្រទេស Worker went abroad for seeking employment				

សំណួរទី១.៦: ផ្ទះនិងមូលដ្ឋានសម្ភារៈបរិក្ខារ ដែលមាន Availability of Basic Facilities

ប្រភេទនៃផ្ទះ Type of house	ចំនួនសរុប នៃផ្ទះ Total no of houses	ចំនួនផ្ទះដែលមានអគ្គិសនីប្រើប្រាស់ No of houses having access to electricity	ចំនួនផ្ទះដែលមានទូរទស្សន៍ប្រើប្រាស់ No of houses having access to TV	ចំនួនផ្ទះដែលមានកុំព្យូទ័រប្រើប្រាស់ No of houses having access to Computer	ចំនួនផ្ទះដែលមានអ៊ីនធឺណិតប្រើប្រាស់ No of houses having internet facilities	ចំនួនផ្ទះដែលមានទូរស័ព្ទដៃប្រើប្រាស់ No of houses having mobile phones
1- ផ្ទះដំបូលបេតុង Concrete roof houses						
2- ផ្ទះដំបូលក្បឿង Tiles roof houses						
3- ផ្ទះដំបូលស័ង្កសី / ហ្វឺប្រូ Zinc roof houses						
4- ផ្ទះប្រក់ស្លឹក Thatched huts						
5- ផ្សេងៗ Other						

សំណួរទី១៧: សម្ភារៈ បរិក្ខារដែលទាក់ទងការដឹកជញ្ជូន គ្រឿងម៉ាស៊ីន និង យានយន្ត

Transportation, Machineries and vehicles Related Equipment

ប្រភេទនៃបរិក្ខារ Type of equipment	ចំនួននៃបរិក្ខារ Number of equipment	ចំនួននៃគ្រួសារ ដែលមានបរិក្ខារ No of households having	ភាគរយនៃគ្រួសារ percentage of household
1- ឧបករណ៍កសិកម្ម និងគ្រឿងម៉ាស៊ីន ម៉ាស៊ីនភ្ជួររាស់ Agriculture tools & machineries Ploughing machines			
2- ម៉ាស៊ីនប្រមូលផល Harvesting machines			
3- ឧបករណ៍កសិកម្មផ្សេងទៀត Other agricultural tools			
4- រថយន្តដឹកអ្នកដំណើរ (តាក់ស៊ី និង១២កៅអី) Taxi and Vans			
5- រថយន្តដឹកទំនិញ Loading trucks			
6- រថយន្តក្រុង Buses			
7- រថយន្តលក្ខណៈគ្រួសារ Cars			
8- ម៉ូតូ Motorbikes			
9- រទេះអូសដោយដៃ Carts			
10- ម៉ូតូកង់បី Tri tier motorbike			
11- រទេះគោ និងសេះ Ox and horse carts			
12- ទូក Boats			
13- ទូកដឹកអ្នកដំណើរ Passenger boats			
14- ទូកនេសាទ Fishing boats			
15- ផ្សេងៗ Other			

សំណួរទី១៨: ចំនួនទារកកើត នៅក្នុងភូមិក្នុងរយៈពេល១២ខែកន្លងមក Number of infant born last 12 months in this village ?

ទីកន្លែងកើត Place of birth	សរុប Total	ភេទ Sex	
		ប្រុស Male	ស្រី Female
1- មន្ទីរពេទ្យរដ្ឋ Government Hospital			
2- មន្ទីរពេទ្យឯកជន Private Clinic			
3- ឆ្មបបុរាណ Midwife			
4- ផ្សេងៗ Other			

សំណួរទី១.៩: ចំនួនអ្នកស្លាប់នៅក្នុងភូមិសាមញ្ញក្រុមហេម រយៈពេល១២ខែកន្លងមក Number of population dead during last 12 month in this village ?

មូលហេតុចម្បងនៃការស្លាប់ Cause of Dead	សរុប Total	ប្រុស Male				ស្រី Female			
		តិចជាង៥ឆ្នាំ Lest then 5years	៥-១៧ 5-17	១៨-៦៤ 18-64	៦៥ ឆ្នាំឡើង Over 65 years	តិចជាង៥ឆ្នាំ Lest then 5years	៥-១៧ 5-17	១៨-៦៤ 18-64	៦៥ ឆ្នាំឡើង Over 65 years
1- ជំងឺ Disease									
2- គ្រោះថ្នាក់ចរាចរណ៍ Traffic accident									
3- លង់ទឹក Drowning									
4- ពស់ប៊ីក Snakebites									
5- ឃាតកម្ម Criminal									
6- ផ្សេងៗ Other									
សរុប Total									

សំណួរទី១.១០: ពិការភាពនៃបុគ្គល Disability of Persons

ពណ៌នា Descriptions	ចំនួន Numbers		
	សរុប Total	ប្រុស Male	ស្រី Female
1- បុគ្គលដែលរងគ្រោះដោយសារគ្រាប់មីន Persons victimized from mine explosions			
2- ផ្ទៃដីដែលបានសំអាតគ្រាប់មីន(គិតជាហិកតា) Area cleared of mines(in hectare)			
3- មនុស្សចាស់ដែលគ្មានអ្នកមើលថែ ឬគ្រូសារផ្គត់ផ្គង់ Old people without any protectors/family support			
4- អនីតិជនដែលពិការ(អាយុក្រោម១៨ឆ្នាំ) Disabled minors (less than 18 years old)			
5- បុគ្គលពិការដែលមានប្រភពចំណូល(ដូចជាជាងកាត់សក់។ល។) Disabled persons with sources of earnings (barbers, etc.)			
6- បុគ្គលពិការដែលគ្មានចំណូល Disabled persons without any income			

សំណួរទី១.១១: ចំនួនអ្នករៀបការ និងលែងលះ តាមក្រុមការងារ Number of Marriages and Divorces by Occupational Groups

តាមជំនាញ Professions	រៀបការ Marriages			លែងលះ Divorces		
	ប្រុស Male	ស្រី Female	សរុប Total	ប្រុស Male	ស្រី Female	សរុប Total
1- អ្នកមានវិជ្ជាជីវៈ Professionals						
2- មន្ត្រីរាជការ Civil servants						
3- អ្នកជំនួញ Business people						
4- អ្នកនយោបាយ Politicians						
5- ពលករ Laborers						
6- ផ្សេងទៀត Other						

សំណួរទី១.១២: ការប្រើប្រាស់ទឹក និង អនាម័យ Water Uses and Sanitations

ការពិពណ៌នា Descriptions	ចំនួនគ្រួសារ Number of households	ភាគរយនៃគ្រួសារសរុប % of total households
1- គ្រួសារដែលទទួលបានទឹកស្អាត បរិភោគ(ទុំយោ) Household having access to safe drinking water (piped)		
2- គ្រួសារដែលមានអណ្តូង Households having wells		
3- គ្រួសារប្រើប្រាស់ទឹកភ្លៀងសម្រាប់បរិភោគ Households using rain water for drinking		
4- គ្រួសារបានប្រើប្រាស់ទឹកស្រះ /បឹង/ស្ទឹង/ទន្លេ សម្រាប់បរិភោគ Households using river/lake for drinking water		
5- គ្រួសារមានបង្គន់អនាម័យផ្ទាល់ខ្លួន Households having their own toilets		

សំណួរទី១.១៣: ប្រជាជនដែលគ្មានផ្ទះសំបែង Homeless People

ការពិពណ៌នា Descriptions	ចំនួនគ្រួសារ Number of families
1- គ្រួសារដែលរស់នៅលើដីសាធារណៈ: Families living on public land	
2- ប្រជាជនដែលគ្មានផ្ទះសំបែង Homeless people	

តារាងទី១.១៤: បរិស្ថាន និងធនធានធម្មជាតិ Environment and National Resources

ប្រភេទនៃបរិស្ថាន និងគ្រោះធម្មជាតិ Type of environment / natural disasters	ចំនួនគ្រួសារ No. of households affects	ភាគរយគ្រួសារ % households affects	សរុបផ្ទៃដីមានផលប៉ះពាល់(ហិកតា) Total areas affected (ha)
1-គ្រោះធម្មជាតិ Natural disasters			
1.1- ទឹកជំនន់ Flooding			
1.2- ដីបាក់ប្រស្រុត Land slides			
1.3- គ្រោះរាំងស្ងួត			
1.4- ខ្យល់ព្យុះ/ខ្យល់កន្ត្រាក់			
1-5 ផ្សេងទៀត Other			
2-បរិស្ថាន Environment			
2.1- ទីតាំងចោលសម្រាម Garbage dumping			
2.2- ទីតាំងចោលកាកសំណល់ឧស្សាហកម្ម Industrial waste dumping			
2.3- រោងចក្រ Factories			
2.4- ការប្រើប្រាស់ដីគីមី/ថ្នាំពុលកសិកម្ម			
3-ការប្រើប្រាស់អុស/ផ្សេង Fuel wood			
4-ព្រៃឈើគ្របដណ្តប់ Forest coverage			
5-ការដាំកូនឈើ Afforestation			
6-ការកាប់ឆ្ការព្រៃឈើ Deforestation			

២. សន្តិសុខសង្គម និង សេដ្ឋកិច្ច Social Security and Economics

សំណួរទី២.១: សន្តិសុខសង្គម Social Security

ការពិពណ៌នា Descriptions	ចំនួនករណីកើតឡើង Number of occurrences	ចំនួនករណីដែលបានដោះស្រាយ Number of cases solved
1- ឃាតកម្ម ប្លន់ ចាប់ជម្រិត Murdering, Robbery, Kidnapping		
2- លួច Stealing		
3- ជម្លោះដីធ្លី Land Conflicts		
4- ប្រជាពលរដ្ឋទាស់ទែងគ្នា Civil conflicts		
5- ឧក្រិដ្ឋកម្ម Criminal Conflicts		

សំណួរទី២.២: អំពើហិង្សាក្នុងគ្រួសារ Domestic Violence

ការពិពណ៌នា Descriptions	ចំនួនគ្រួសារ No of Household
1- គ្រួសារដែលជួបអំពើហិង្សា Households facing domestic violence	
2- គ្រួសារដែលមានសមាជិកប្រើប្រាស់គ្រឿងញៀន Households that have members using illegal Drugs	

សំណួរទី២.៣: ស្ត្រីរងគ្រោះ Victimization of Women

ការពិពណ៌នា Descriptions	សរុបចំនួនអ្នក រងគ្រោះ Total number of victims	អ្នករងគ្រោះអាយុ តិចជាង១៨ឆ្នាំ Victims less than 18 years old	អ្នករងគ្រោះអាយុ ១៨ឆ្នាំឡើង Victims 18 years old and above
1- ចំនួនស្ត្រីដែលត្រូវបានគេចាប់រំលោភ Number of raped women			
2- ចំនួនស្ត្រីដែលត្រូវបានជួញដូរ Number of trafficked women			

សំណួរទី២.៤: សកម្មភាពអាជីវកម្មចម្បងរបស់គ្រួសារ Households by Major Business Activities

សកម្មភាពអាជីវកម្ម Business Activities	ចំនួនគ្រួសារមាន សកម្មភាពអាជីវកម្ម No. of households having business activities	ចំនួនអ្នកធ្វើការ No. of persons employed		
		ប្រុស Male	ស្រី Female	សរុប Total
1- ម៉ាស៊ីនកិនស្រូវ Milling				
2- ជួសជុលកង់ ម៉ូតូ Motorbike/bike repairing				
3- ជួសជុលគ្រឿងអេឡិចត្រូនិក Electronics repairing				
4- ជួសជុលរថយន្ត Vehicle repairing				
5- ជួសជុលឧបករណ៍ និងគ្រឿងម៉ាស៊ីនកសិកម្ម Agricultural tools and machinery repairing				
6- បិតស្រា Distillery				
7- ផលិតគ្រឿងសង្ហារឹមពីឈើ Woods furniture making				
8- ហាង/តូប កាត់សក់ ឬ អ៊ុតសក់ Barbers				
9- ហាងលក់គ្រឿងទេសនិងភេសជ្ជៈ Groceries and Beverage stores				
10- ហាងលក់ថ្នាំពេទ្យ និងគ្លីនិក Pharmacies and Clinics				
11- សណ្ឋាគារ Hotels				
12- ភោជនីយដ្ឋាន Restaurants				
13- ផ្ទះសំណាក់ Guest Houses				
14- ស្ថានីយ៍ចាក់ប្រេងឥន្ធនៈ Gasoline/Gas station				
15- តូបលក់សាំង Gasoline seller				
16- អាជីវកម្មគ្រឿងសំណង់ Construction equipment				
17- កាត់កញ្ចក់/ជាងដែក Glass cutting machine/Blacksmith				
18- អាជីវកម្មផ្សេងទៀត Other businesses				
សរុប Total				

សំណួរទី២.៥: ផលិតកម្ម ឧស្សាហកម្ម និងការងារ Industrial Production and Employment

ប្រភេទនៃឧស្សាហកម្ម Type of Industries	ចំនួនឧស្សាហកម្ម No. of Industries	ចំនួននិយោជិក No. of Employee		
		ប្រុស Male	ស្រី Female	សរុប Total

សំណួរទី២.៦: លំហូរវិនិយោគ តាមប្រភេទនៃសកម្មភាពអភិវឌ្ឍន៍ Investment Flows by type of Development Activities

សកម្មភាព អភិវឌ្ឍន៍ Development Activities	ចំនួនសកម្មភាព No. of Activities	សរុបចំនួន(គិតជាលានរៀល) Total amount (in million Riels)
1- ការអភិវឌ្ឍ ហេដ្ឋារចនាសម្ព័ន្ធ Infra-structural development		
2- ការអភិវឌ្ឍកសិកម្ម Agriculture Development		
3- ធារាសាស្ត្រ Irrigation		
4- ការដាំដុះ Farming		
5- បសុសត្វ/បសុបក្សី Livestock / Poultry		
6- នេសាទ Fishery		
7- វារីវប្បកម្ម Aquaculture		
8- ព្រៃឈើ Forestry		
9- ការអភិវឌ្ឍឧស្សាហកម្ម Industrial Development		
10- ផ្សេងៗ Other		

៣. វិស័យអប់រំនិង សេវាសង្គម Education and Social Services

សំណួរទី៣.១: ចម្ងាយចំនួន ពីភូមិទៅកន្លែងផ្តល់សេវាកម្មជិតបំផុត Proximity of Service Facilities from Village Centre

ប្រភេទសេវាកម្ម Service Facilities	ចម្ងាយពីភូមិ ទៅកន្លែងផ្តល់ សេវា (Km) Distance from village center to Service (Km)	ចម្ងាយជា Km ទៅ កន្លែងផ្តល់សេវា ៥ឆ្នាំមុន Change in distance before 5 years ago (Km)
1-សាលារៀន School		
1.1- មត្តេយ្យសិក្សា Pre-primary		
1.2- បឋមសិក្សា Primary		
1.3- អនុវិទ្យាល័យ Secondary		
1.4- វិទ្យាល័យ College		
1.5- សាកលវិទ្យាល័យ Universities		
2-ប្រភេទសុខាភិបាល Health facilities		
2.1- មន្ទីរពេទ្យ Hospital		
2.2- មណ្ឌលសុខភាព Health center		
2.3- គ្លីនិកឯកជន Clinic Private		
3-ប្រភេទផ្សេងទៀត Other facilities		
3.1- សហគមន៍ប្រើប្រាស់ទឹកឬអណ្តូង Community water taps/wells		
3.2- មណ្ឌលពាណិជ្ជកម្ម ឬផ្សារ Market/commercial center		
3.3- ប៉ុស្តិ៍នគរបាល Police station		
3.4- ប្រៃសណី ឬអ៊ីនធឺណែតកាហ្វេ Post office/Cyber cafe		

សំណួរទី៣.២: សេវាអប់រំ Education Levels

ប្រភេទសាលារៀន Type of Schools	ចំនួន សាលារៀន No. of Schools	ចំនួនសិស្ស Number of Students			ចំនួនគ្រូ Number of Teachers		
		សរុប Total	ប្រុស Boys	ស្រី Girls	សរុប Total	ប្រុស Male	ស្រី Female
1- មតេយ្យ Pre-primary							
1.1- រដ្ឋ Government	-	-	-	-	-	-	-
1.2- ឯកជន Private	-	-	-	-	-	-	-
1.3- សហគមន៍ Association	-	-	-	-	-	-	-
2- បឋមសិក្សា Primary							
2.1- រដ្ឋ Government	-	-	-	-	-	-	-
2.2- ឯកជន Private	-	-	-	-	-	-	-
3- អនុវិទ្យាល័យ Secondary							
3.1- រដ្ឋ Government	-	-	-	-	-	-	-
3.2- ឯកជន Private	-	-	-	-	-	-	-
4- វិទ្យាល័យ Colleges							
4.1- រដ្ឋ Government	-	-	-	-	-	-	-
4.2- ឯកជន Private	-	-	-	-	-	-	-
5- សាកលវិទ្យាល័យ Universities							
5.1- រដ្ឋ Government	-	-	-	-	-	-	-
5.2- ឯកជន Private	-	-	-	-	-	-	-
សរុប Total							

សំណួរទី៣.៣: ថវិកាអភិវឌ្ឍន៍ Development Budget

ពណ៌នា Description	ចំនួន (គិតជាលានរៀល) Amount (in Millions Riel)
1- សរុបថវិកាដែលបានបែងចែក Total budget allocated	
2- សរុបថវិកាដែលបានចំណាយ Total budget spent	
3- សរុបចំណូលដែលប្រមូលបាន Total revenue collected	

សំណួរទី៣.៤: ការសាងសង់ផ្លូវ Road Construction

ប្រភេទផ្លូវ Type of Roads	ប្រវែងផ្លូវ(គិតជាម៉ែត) Length of Roads (Km)	ផ្លូវគិតជាគីឡូម៉ែត្រក្នុង១.០០០នាក់ Roads in Km per 1,000 persons
1- ផ្លូវកៅស៊ូ Metaled Road		
2- ផ្លូវគ្រួស Graveled Road		
3- ផ្លូវដី Non-graveled Road		
សរុបផ្លូវដែលបានស្ថាបនាក្នុងភូមិ Total road constructed in the village		

៤.សុខាភិបាល Health

សំណួរទី៤.១: ភាពទទួលបានសេវាកម្មសុខភាព Health Facilities and Services

ប្រភេទសុខាភិបាល/សេវាកម្ម Type of health facilities/services	ចំនួន Numbers	ចំនួននៃអ្នកជម្ងឺដែលបានការព្យាបាល Number of patients treated
1- មន្ទីរពេទ្យ Hospital		
2- មណ្ឌលសុខភាព Health centers		
3- វេជ្ជបណ្ឌិត Doctors		
4- ពេទ្យមធ្យម Health assistants		
5- គិលានុបដ្ឋាយិកា ឬឆ្មប់ Nurses/midwives		
6- ឆ្មប់បុរាណ Traditional midwives		

សំណួរទី៤.២: ជម្ងឺធ្ងន់ធ្ងរ Prevalence of major diseases

ពណ៌នា Descriptions	ចំនួនករណី Number of Cases		
	សរុប Total	ប្រុស Male	ស្រី Female
1-គ្រុនចាញ់ Malaria			
1.1-ចំនួនករណីកើតជម្ងឺគ្រុនចាញ់ No. of Malaria cases			
1.2-ចំនួនស្លាប់ដោយជម្ងឺគ្រុនចាញ់ No. of Malaria deaths			
2-របេង TB			
2.1-ចំនួនករណីកើតជម្ងឺរបេង No. of TB cases			
2.2-ចំនួនស្លាប់ដោយជម្ងឺរបេង No. of TB deaths			

សំណួរទី៤.៣: ចំនួនអ្នកផ្ទុកមេរោគអេដស៍/ជម្ងឺអេដស៍ តាមក្រុមអាយុ Number of HIV / AIDS by Age Group

ក្រុមអាយុ Age group	ចំនួនអ្នកកើតជម្ងឺអេដស៍ Number of AIDS			ចំនួនអ្នកស្លាប់ដោយជម្ងឺអេដស៍ Number of Death from AIDS		
	ស្រី Female	ប្រុស Male	សរុប Total	ស្រី Female	ប្រុស Male	សរុប Total
1- (០-១៧ ឆ្នាំ) 0-17 years						
2- (១៨-២៥ ឆ្នាំ) 18-25 years						
3- (២៦-៥៩ ឆ្នាំ) 26-59 years						
4- (៦០ ឆ្នាំឡើង) 60 over years						
សរុប Total						

សំណួរទី៤.៤: គ្រួសារដែលមាន ជម្ងឺអេដស៍ ឬផ្ទុកមេរោគអេដស៍ និងកុមារកំព្រា

Households having HIV / AIDS Patients and Orphans

ពណ៌នា Descriptions	ចំនួនមនុស្ស Numbers of People
1- គ្រួសារដែលមានសមាជិកមានជម្ងឺអេដស៍ ឬផ្ទុកមេរោគអេដស៍ Households having member affected by HIV / AIDS	
2- កុមារកំព្រាអាយុក្រោម ១៨ ឆ្នាំដែលឪពុកម្តាយបានស្លាប់ដោយជម្ងឺអេដស៍ Less than 18 years old orphans whose parents died with HIV / AIDS	
3- កុមារកំព្រា(អាយុក្រោម ១៨ ឆ្នាំ)ដែលមានអ្នកមើលថែត្រឹមត្រូវ Orphans (less than 18 years old) who have legal protector	
4- កុមារកំព្រា(អាយុក្រោម ១៨ ឆ្នាំ)ដែលមិនមានអ្នកមើលថែត្រឹមត្រូវ Orphans (less than 18 years old) who do not have legal protector	
5- កុមារកំព្រាដែលរស់នៅដោយខ្លួនឯង Orphans who live by themselves	
សរុប Total	

៥. កសិកម្ម Agriculture

សំណួរទី៥.១: ទំហំផ្ទៃដីកសិកម្មដែលកាន់កាប់ដោយគ្រួសារ Households by size of landholding

ទំហំផ្ទៃដី Size of landholding	ចំនួនគ្រួសារ No. Households
1- គ្មានដី Landless	
2- តិចជាង១ហិកតា <1 ha	
3- (១-១,៩៩ហិកតា) 1-1.99 ha	
4- (២-២,៩៩ហិកតា) 2-2.99 ha	
5- (៣-៣,៩៩ហិកតា) 3-3.99 ha	
6- (៤-៤,៩៩ហិកតា) 4-4.99 ha	
7- ៥ហិកតាឡើង >5 ha	
សរុប Total	

សំណួរទី៥.២: ទំហំផ្ទៃដីដែលបានដាំដុះ និង ផលិតកម្ម តាមប្រភេទដី Cultivated Area and production by type of land

ប្រភេទដី Type of land	ផ្ទៃដីគិតជាហិកតា Area in hectares			ផលលិតកម្មគិតជាហិកតា Production in hectare		
	រដូវប្រាំង Dry season	រដូវវស្សា Wet season	ទាំងពីររដូវ Multi -season	រដូវប្រាំង Dry season	រដូវវស្សា Wet season	ទាំងពីររដូវ Multi-season
1- ដីស្ងួត Dry land						
2- ដីសើម Wet land						
សរុប Total						

សំណួរទី៥.៣: ទំហំផ្ទៃដីដាំដំណាំ ដែលមានប្រព័ន្ធស្រោចស្រព Area under crops by Irrigation status

ប្រព័ន្ធស្រោចស្រព Irrigation status	ផ្ទៃដីបានដាំដំណាំគិតជាហិកតា Cropped area in hectare		
	ដំណាំស្រូវ Rice	ដំណាំផ្សេង Other crops	សរុប Total
1- មានប្រព័ន្ធស្រោចស្រព Irrigated			
2- គ្មានប្រព័ន្ធស្រោចស្រព Non-Irrigated			

សំណួរទី៥.៤: ការប្រើប្រាស់ក្នុងកសិកម្ម Use of Agricultural Inputs

ប្រភេទដី និង ថ្នាំសំលាប់សត្វល្អិត Types fertilizers and Insecticides	ផ្ទៃដីបានដាំដំណាំ (គិតជាហិកតា) Cropped area		
	ដំណាំស្រូវ Rice	ដំណាំផ្សេង Other crops	សរុប Total
1- ជីគីមី Inorganic fertilizers			
2- ជីសរីរាង្គ Organic fertilizers			
3- ថ្នាំសំលាប់សត្វល្អិត Pesticides			
4- ថ្នាំសំលាប់ផ្សិត Fungicides			
5- ថ្នាំសំលាប់ស្មៅ Herbicides			
6- ផ្សេងៗ Other			
សរុប Total			

សំណួរទី៥.៥: ការចិញ្ចឹមសត្វសត្វ និងបសុបក្សី Livestock and poultry holdings

ប្រភេទនៃបសុសត្វនិងបសុបក្សី Type of Livestock and poultry	ចំនួនគ្រួសារ No. Households	សរុបចំនួនសត្វ Total no. of animals	ភាគរយនៃគ្រួសារ Percentage of Households	ចំនួនសត្វ/ គ្រួសារ No. animals/ Households
1- គោ Cattles				
2- ក្របី Buffalo				
3- សេះ Horses				
4- ជ្រូក Pigs				
5- ពពែ/ច្រូម Goat and Sheep				
6- មាន់ Chicken				
7- ទា Ducks				
8- ផ្សេងៗ Other				

សំណួរទី៥.៦: ការធ្វើវារីវប្បកម្ម Aquaculture

ប្រភេទនៃ វារីវប្បកម្ម Type of Aquaculture	ចំនួនគ្រួសារសរុប Total no. Households	ចំនួនស្រះសរុប Total no. of ponds	ចំនួនផលិតកម្មសរុប Total Production	ផលិតកម្ម /គ្រួសារ Production / Households
1- ត្រី Fish				
2- បង្កាវ Shrimp				
3- បង្កង Lobster				
4- ក្រពើ Crocodile				
5- កង្កែប Frog				
6- អន្ទង់ Eel				
7- ផ្សេងៗ Other				

សំណួរទី៥.៧: ផ្ទៃដី និងផលិតកម្ម នៃដំណាំសំខាន់ៗផ្សេងទៀត Area and production of other Major crops

ដំណាំ Crops	ផ្ទៃដី (គិតជាហិកតា) Area (ha)	ទិន្នផលមធ្យម (តោន/ហិកតា) Average Yield rate (t/ha)	បរិមាណផលិតកម្ម (គិតជាតោន) Estimated production (ton)	គោបំណង នៃផលិត	
				ហ្វូប	លក់
1- ស្រូវ Paddy					
2- ពោត Corn					
3- សណ្តែកសៀង Soybean					
4- សណ្តែកបាយ Green gram					
5- សណ្តែកដី Peanuts					
6- ដំឡូងមី Cassava					
ដំឡូងឈើ					
7- ដំឡូងជ្វា Sweet Potato					
8- ល្ង Sesame					
9- ម្រេច Black Pepper					
10- ស្វាយចន្ទី Cashew nuts					
11- កៅស៊ូ Rubber					
12- ចេក Banana					
13- ផ្សេងៗ Other					

សំណួរទី៥.៨: តម្លៃទីផ្សារ នៃទំនិញសំខាន់ៗ Market Prices of Major Agricultural commodities

ទំនិញកសិកម្មសំខាន់ៗ Major Agricultural commodities	ថ្លៃក្នុង១គីឡូក្រាម Price/Kg
1- អង្ករ ប្រភេទលេខ១ Rice (grade 1)	
2- អង្ករ ប្រភេទលេខ២ Rice (grade 2)	
3- អង្ករ ប្រភេទលេខ៣ Rice (grade 3)	
4- ពោត Corn	
5- សណ្តែកសៀង Soybean	
6- សណ្តែកបាយ Green gram	
7- សណ្តែកដី Peanuts	
8- ដំឡូងមី Cassava	
9- ដំឡូងជ្វា Sweet Potato	
10- ល្ង Sesame	
11- ម្រេច Black Pepper	
12- ស្វាយចន្ទី Cashew nuts	
13- កៅស៊ូ Rubber	

